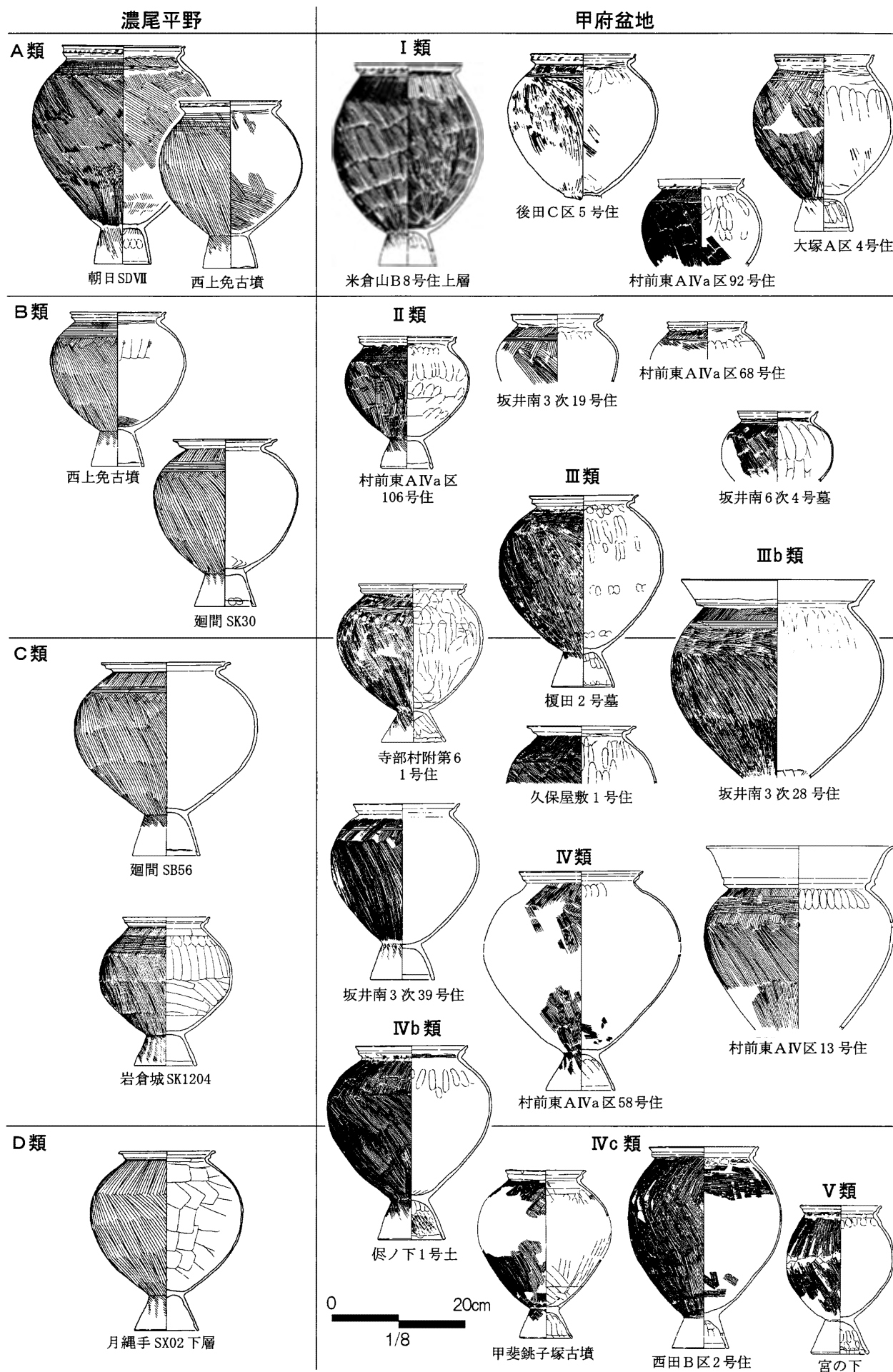


図版・表




第1図 S字甕の分類と変遷



西田3号溝



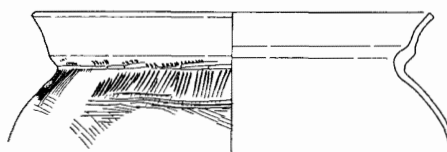
西田5号溝



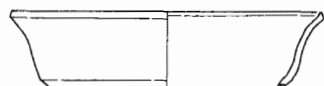
村前東AI区6号溝




村前東AI区遺構外





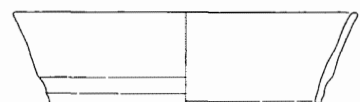
村前東AIII区遺構外




村前東AIVa区75号住




村前東AIVa区99号住



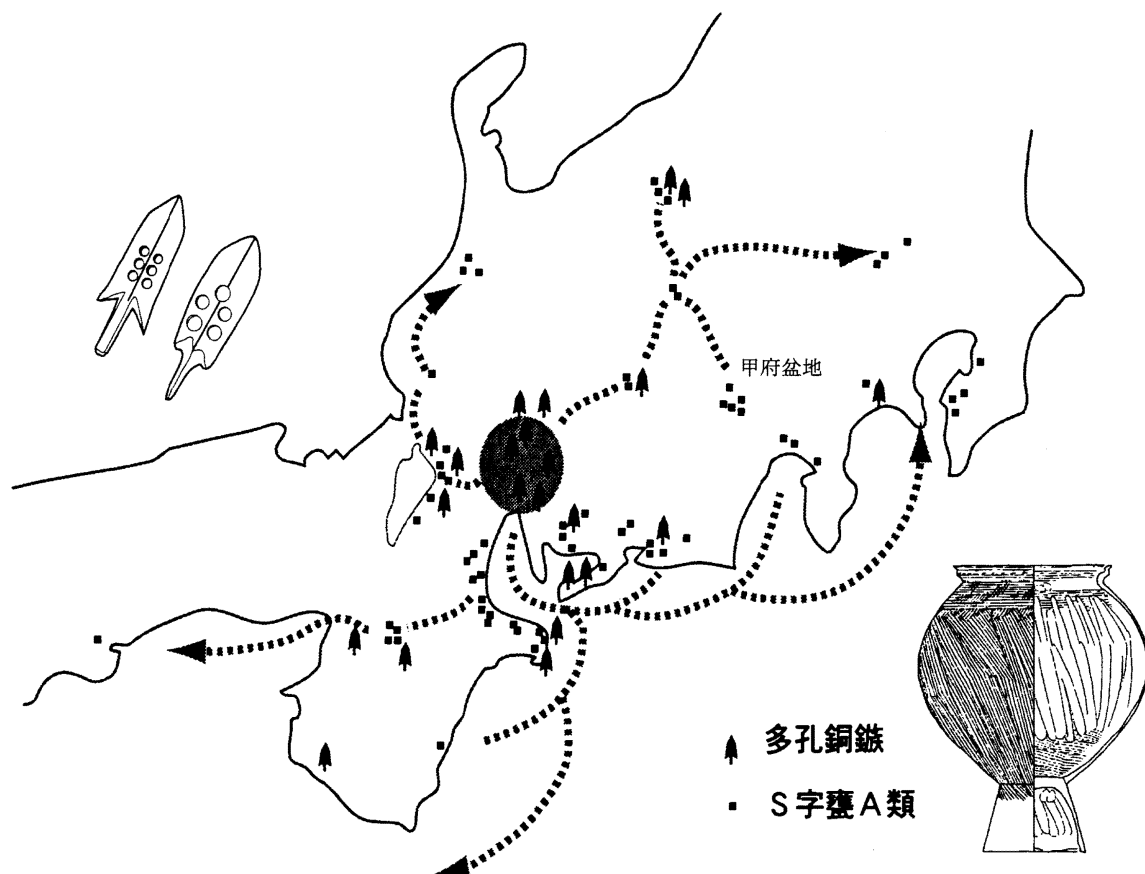
寺部村附第6号溝




足原田谷跡



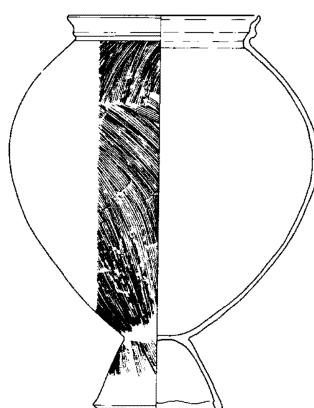
第2図 拡張口縁をもつS字壺



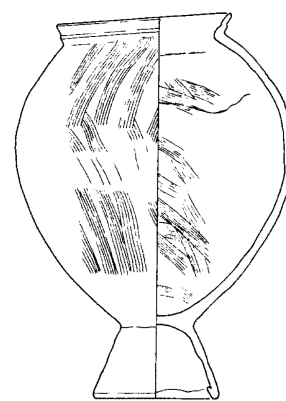
第3図 S字甕A類の分布 (赤塚 1996 に加筆)



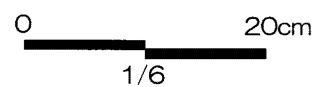
姥塚98号住



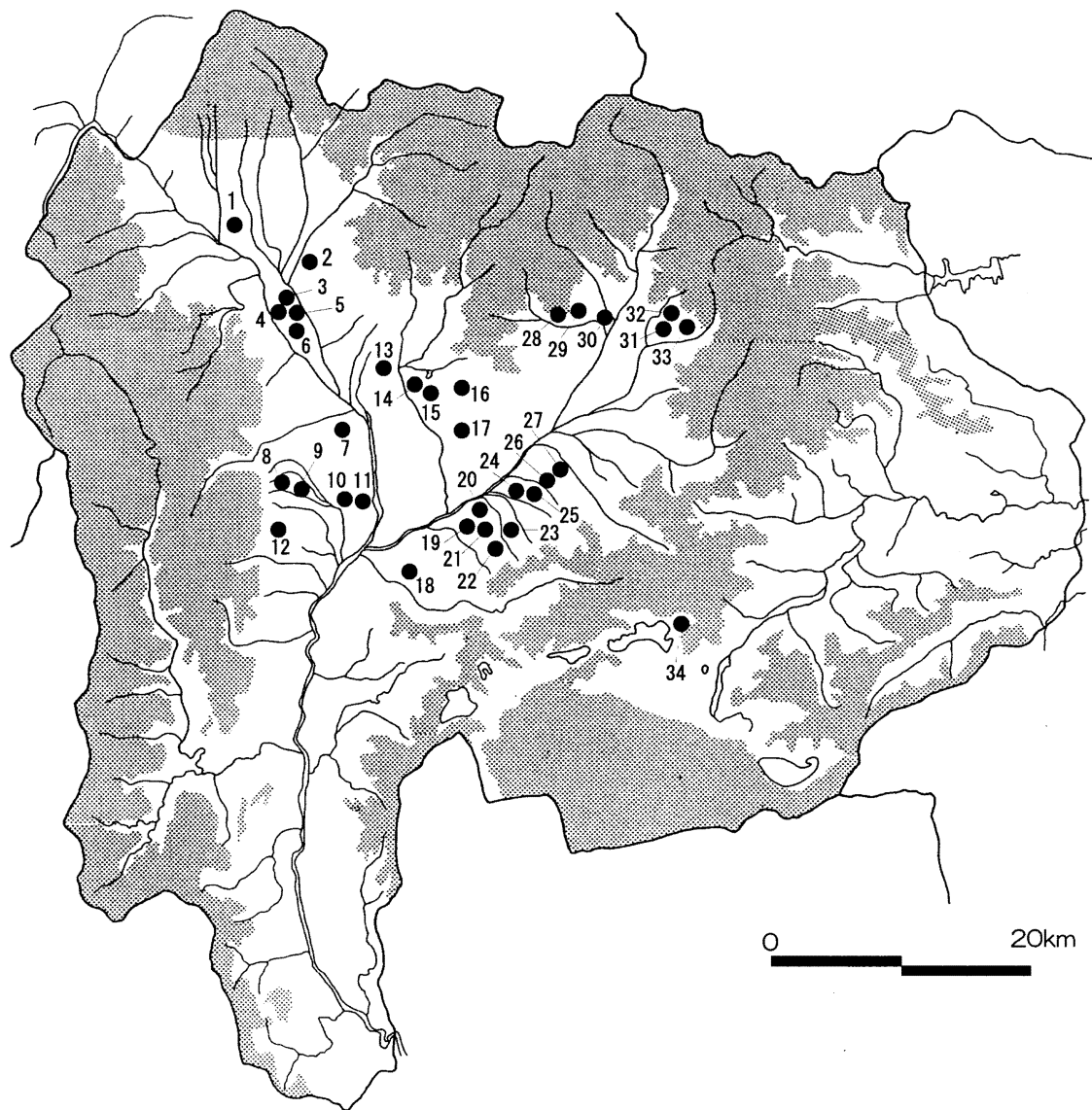
下蟹河原



新井南2号住

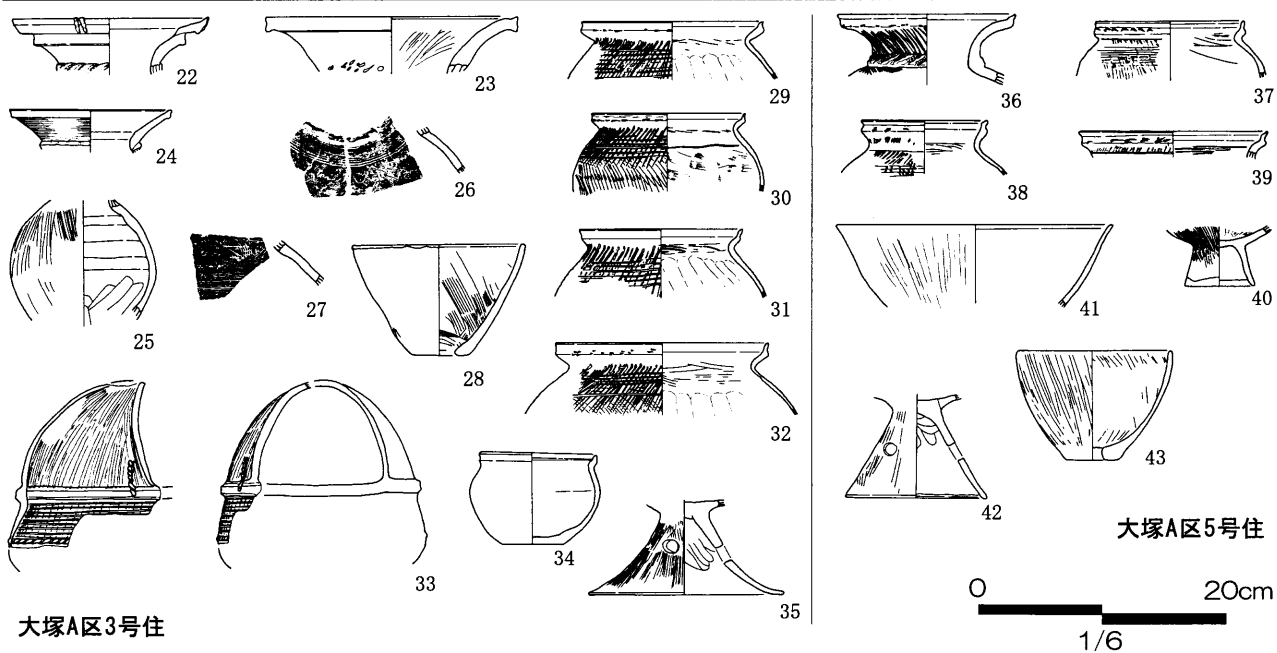
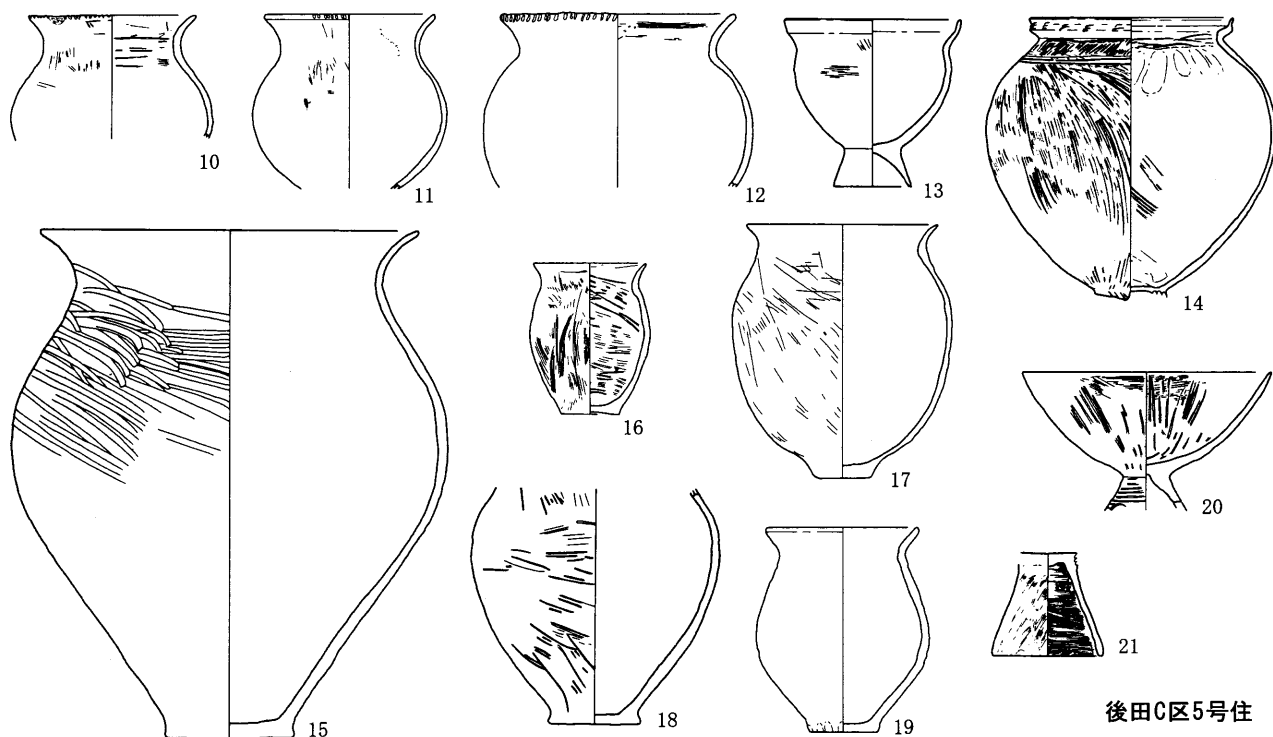
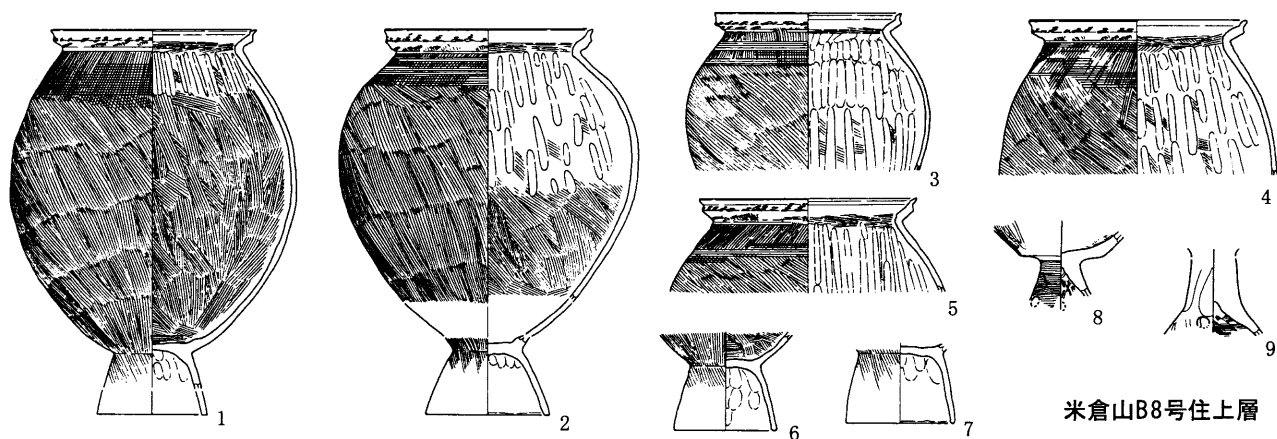


第4図 IV類S字甕

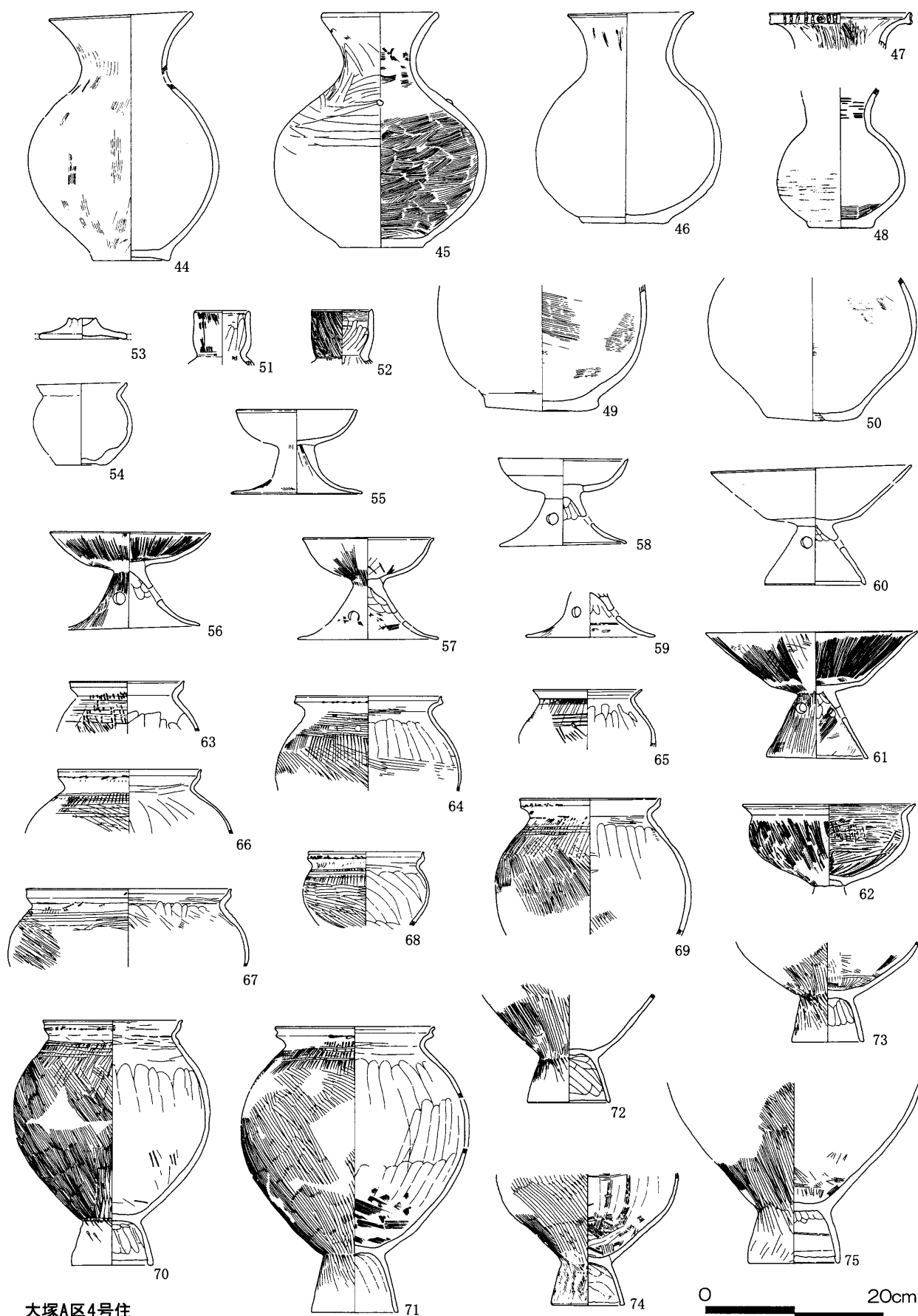


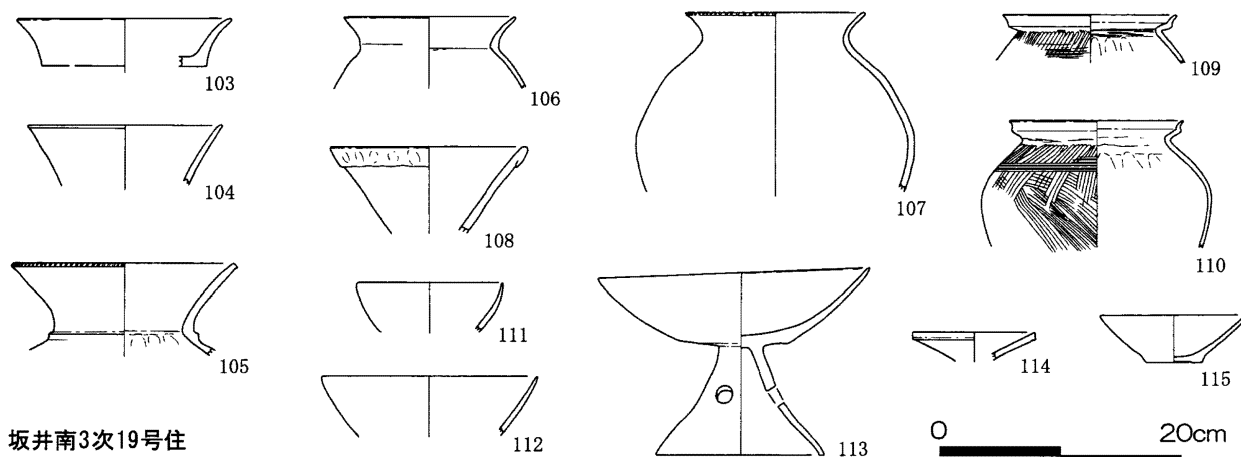
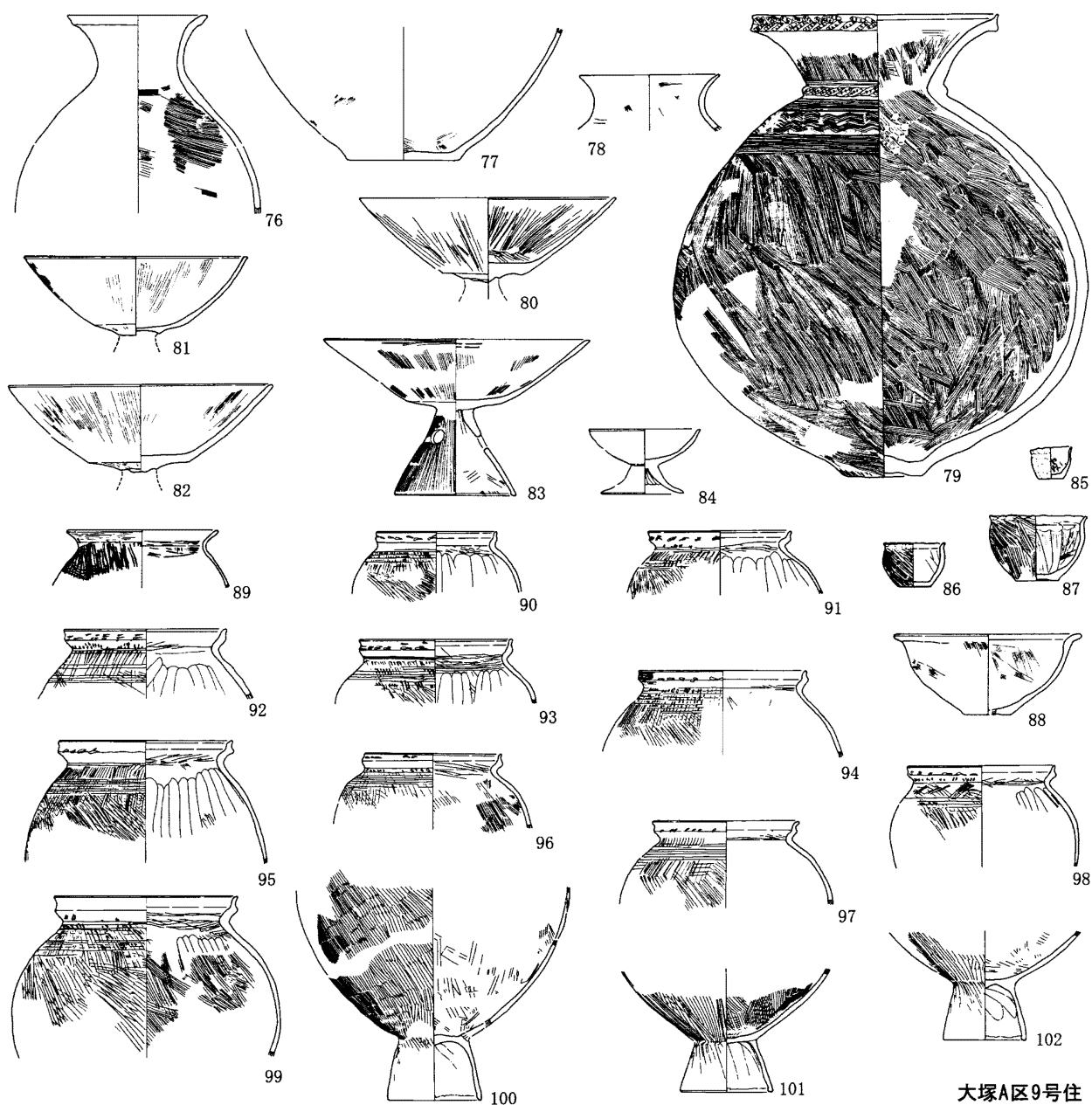
1. 北村遺跡 2. 大日川原遺跡 3. 久保屋敷遺跡 4. 坂井南遺跡 5. 後田遺跡 6. 下横屋遺跡 7. 大塚遺跡
 8. 長田口遺跡 9. 六科丘遺跡 10. 村前東A遺跡 11. 寺部村附第6遺跡 12. 平野遺跡 13. 松ノ尾遺跡
 14. 榎田遺跡 15. 塩部遺跡 16. 桜井畑遺跡 17. チクヤ遺跡 18. 上野遺跡 19. 米倉山B遺跡 20. 東山北遺跡
 21. 上の平遺跡 22. 宮の上遺跡 23. 諏訪尻遺跡 24. 身洗沢遺跡 25. 俣ノ下遺跡 26. 二之宮遺跡 27. 姥塚遺跡
 28. 武家遺跡 29. 足原田遺跡 30. 曲田遺跡 31. 西田遺跡 32. ケカチ遺跡 33. 下西畑遺跡 34. 滝沢遺跡

第5図 弥生時代終末期～古墳時代前期土器の主要出土遺跡分布図（古墳を除く）

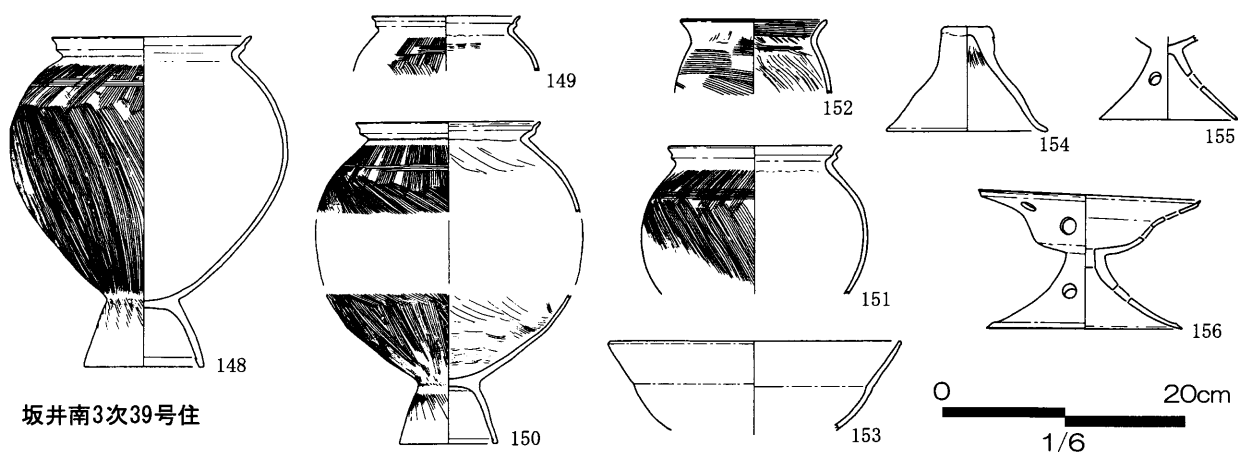
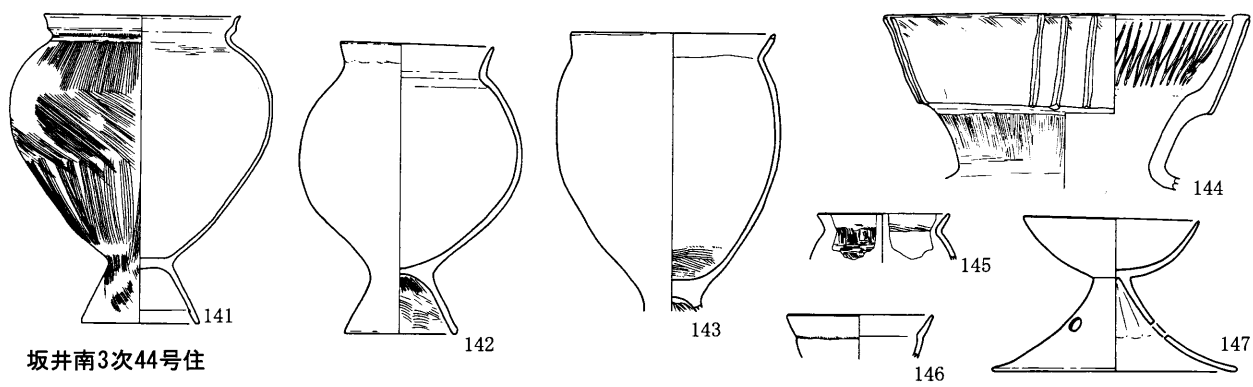
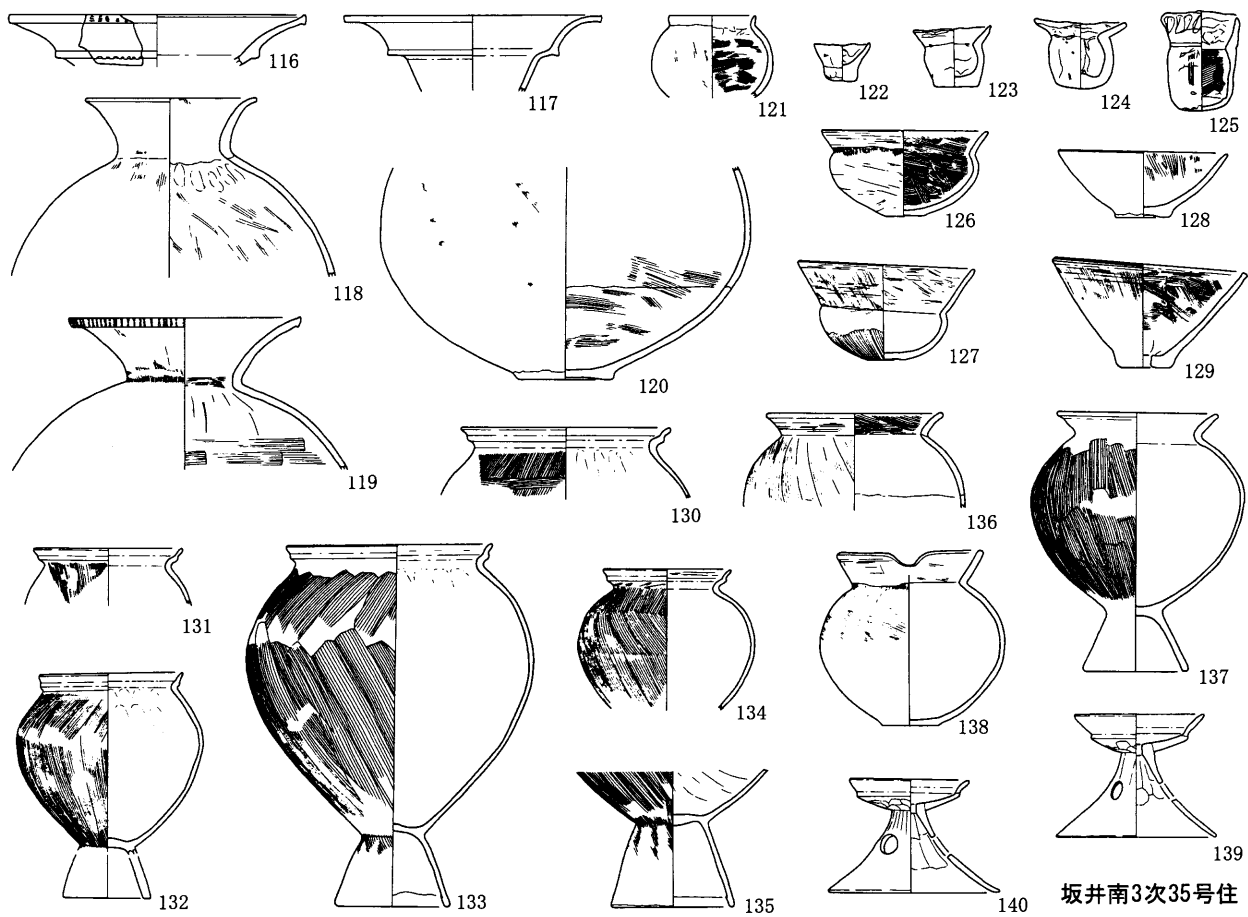


第6図 米倉山B遺跡・後田遺跡・大塚遺跡出土土器

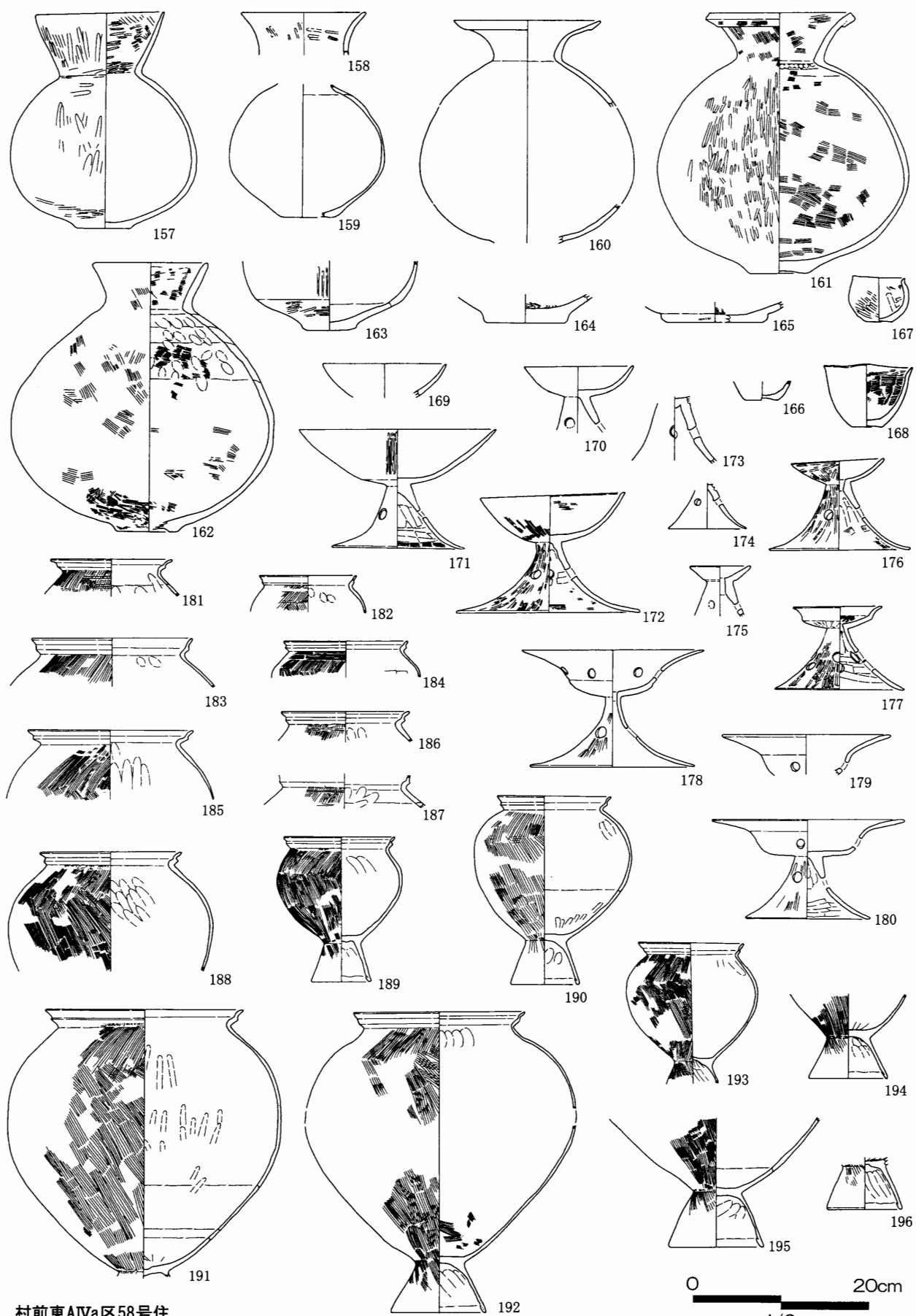




第8図 大塚遺跡・坂井南遺跡出土土器

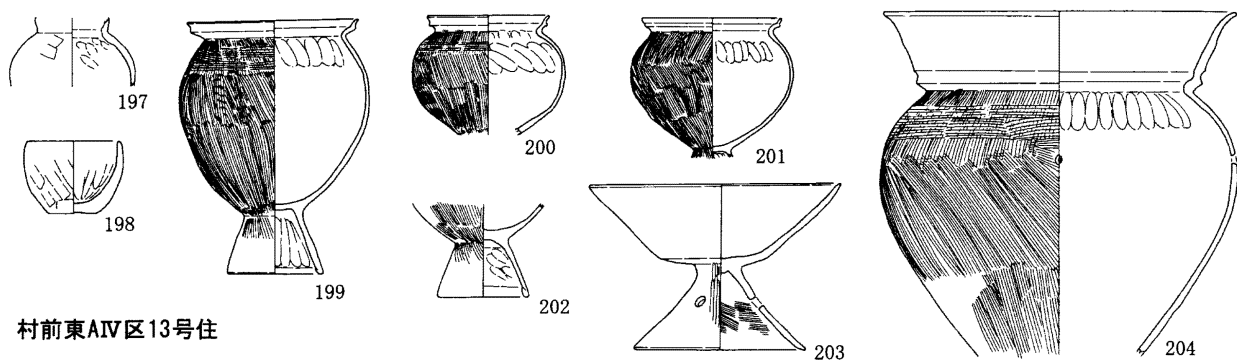


第9図 坂井南遺跡出土土器

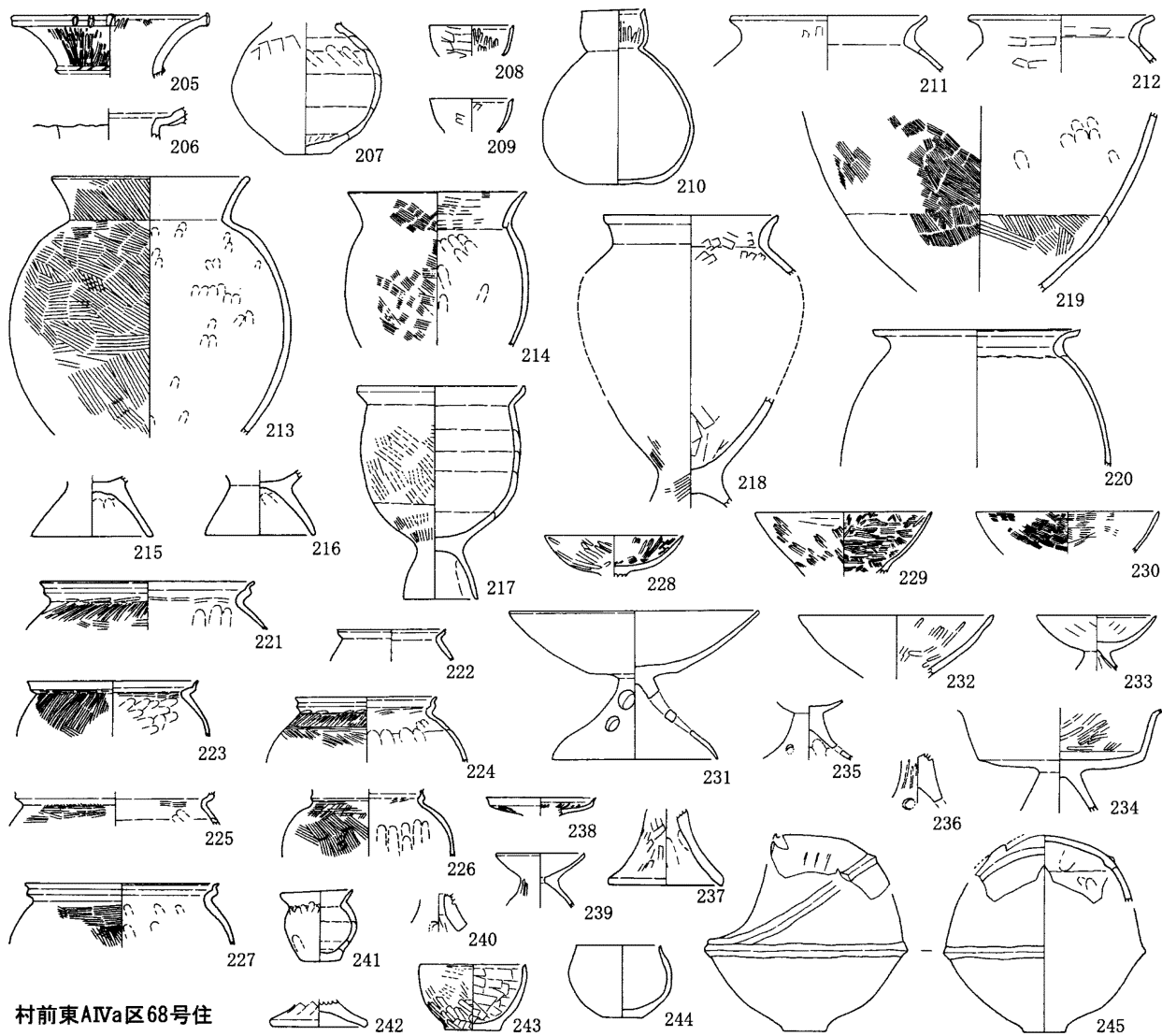


村前東AIVa区58号住

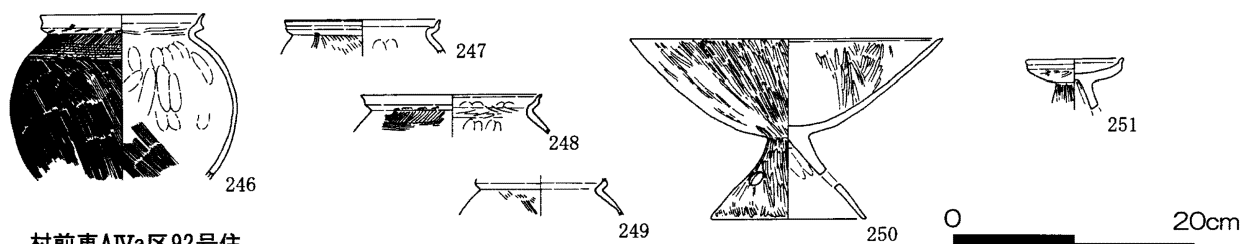
第10図 村前東A遺跡出土土器



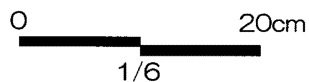
村前東AIV区13号住



村前東AIVa区68号住

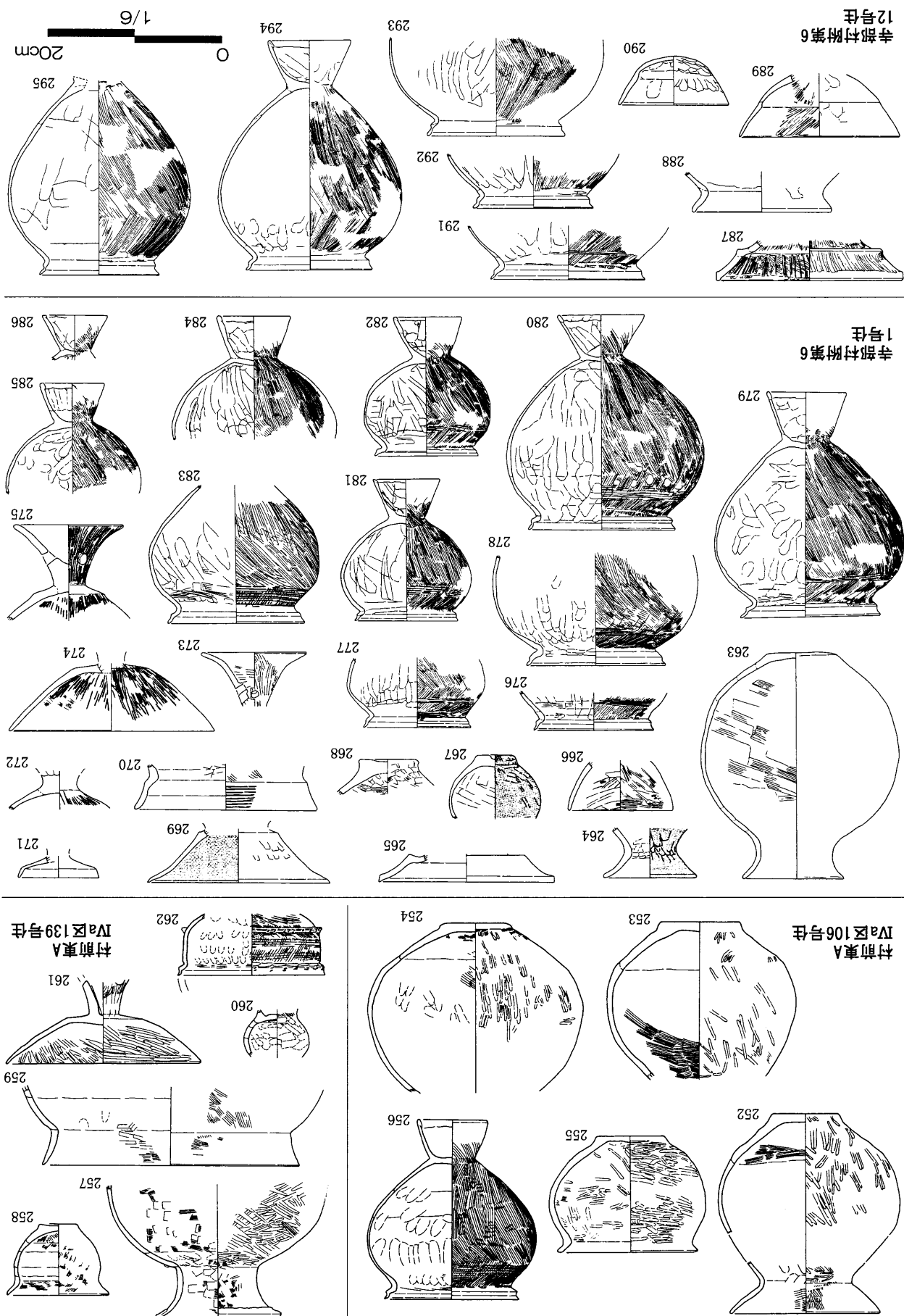


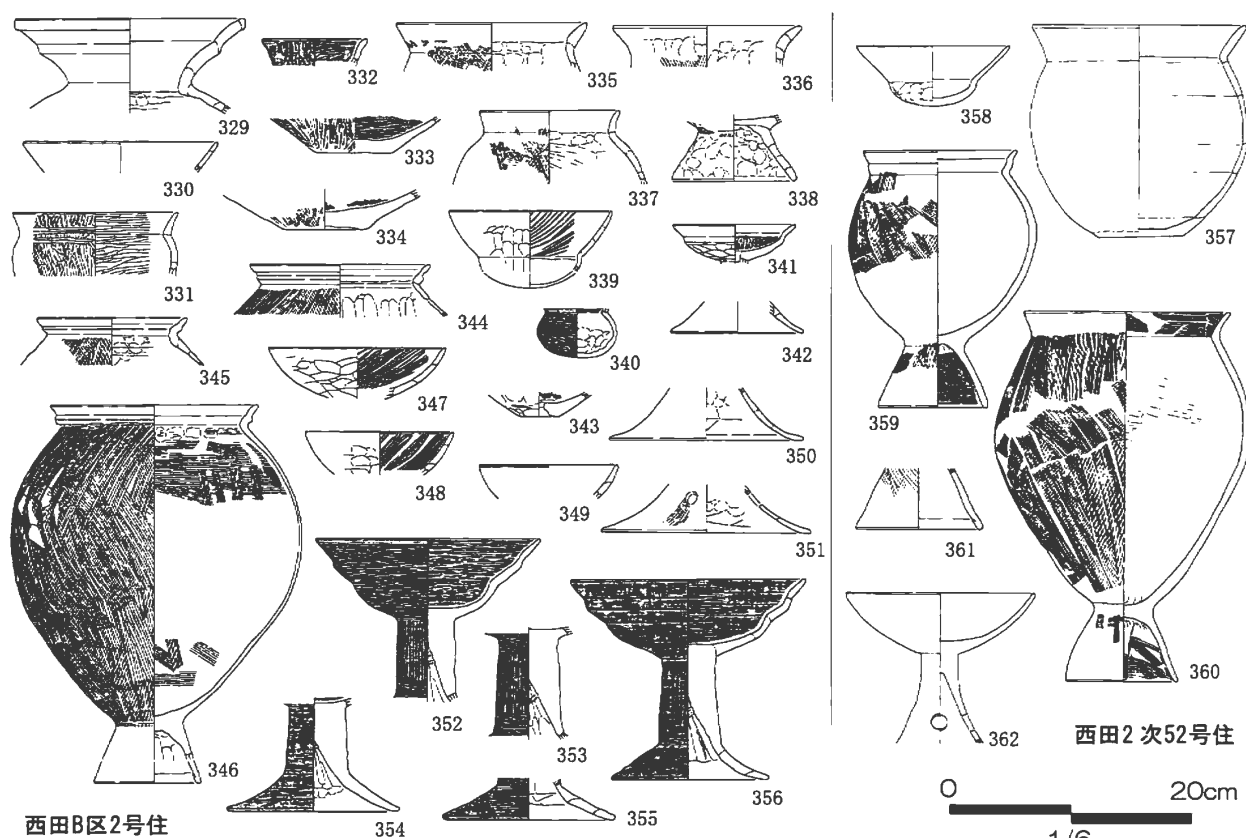
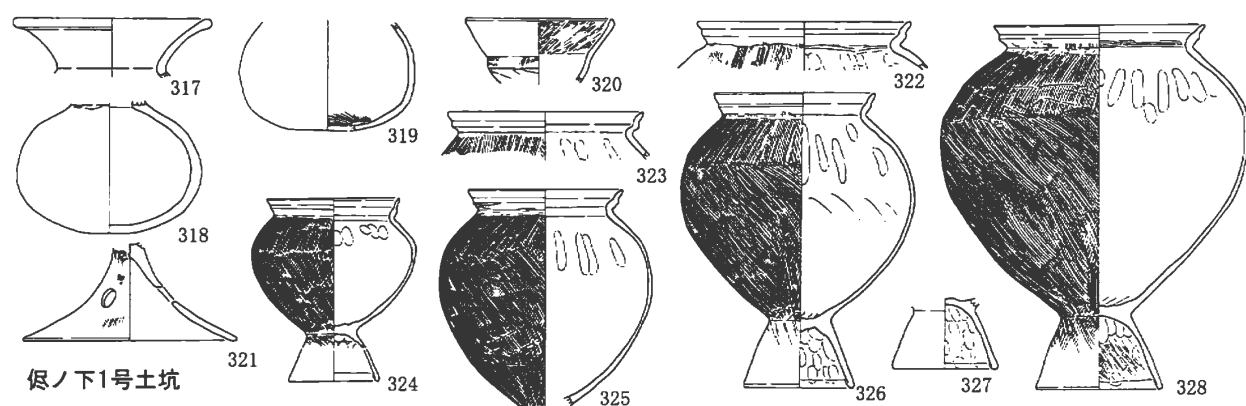
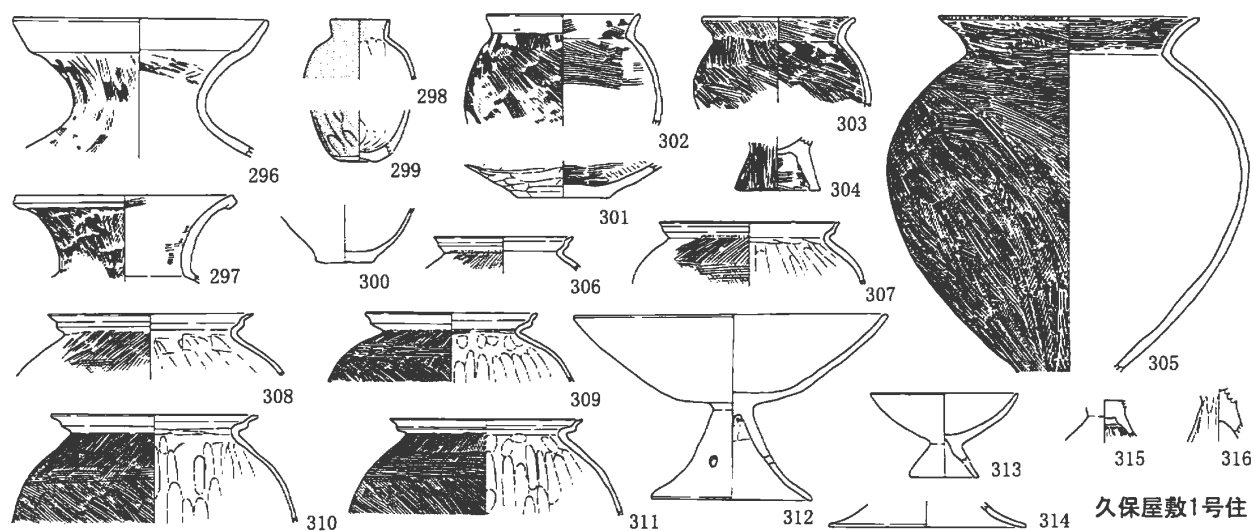
村前東AIVa区92号住



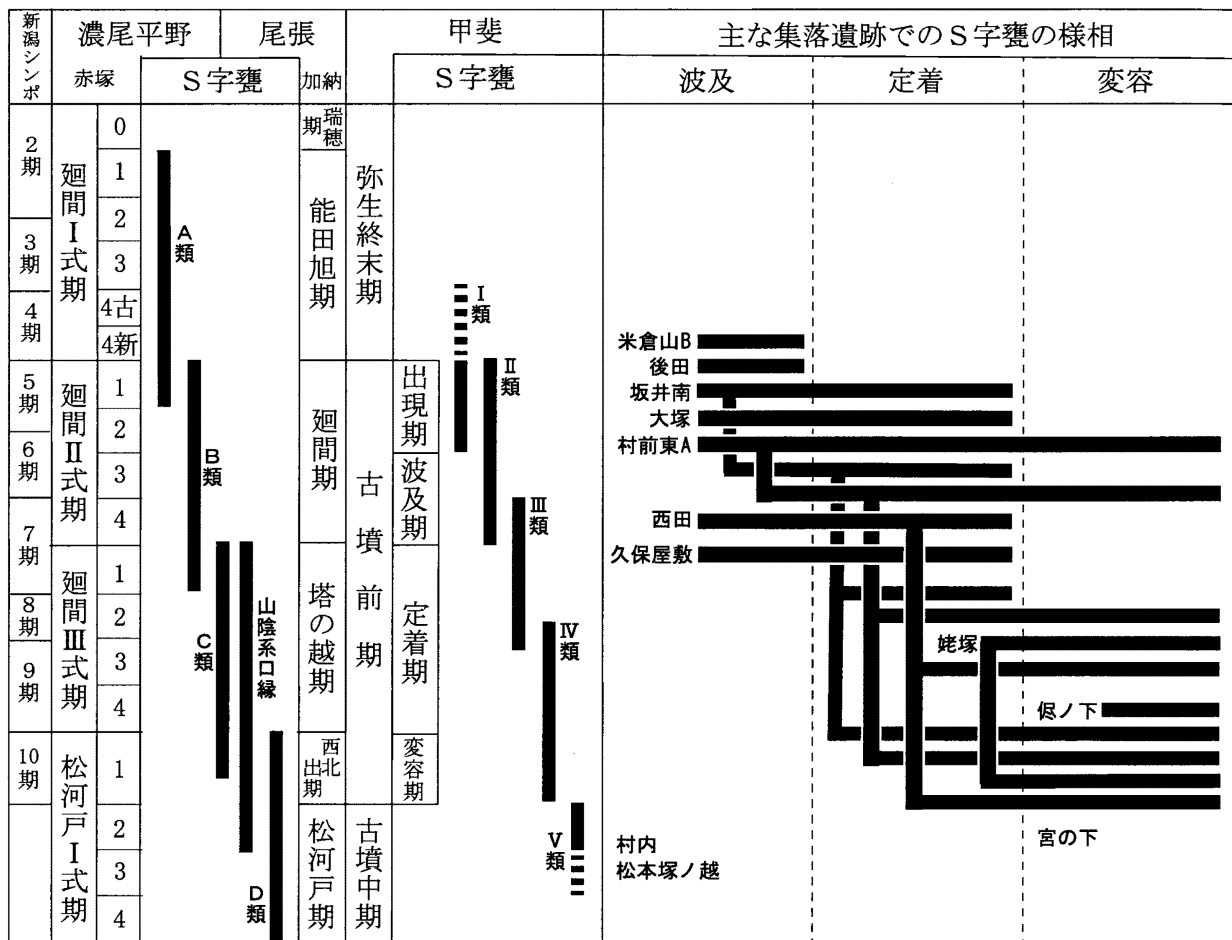
第11図 村前東A遺跡出土土器

第12図 村前東A遺跡・寺部村附第6遺跡出土土器

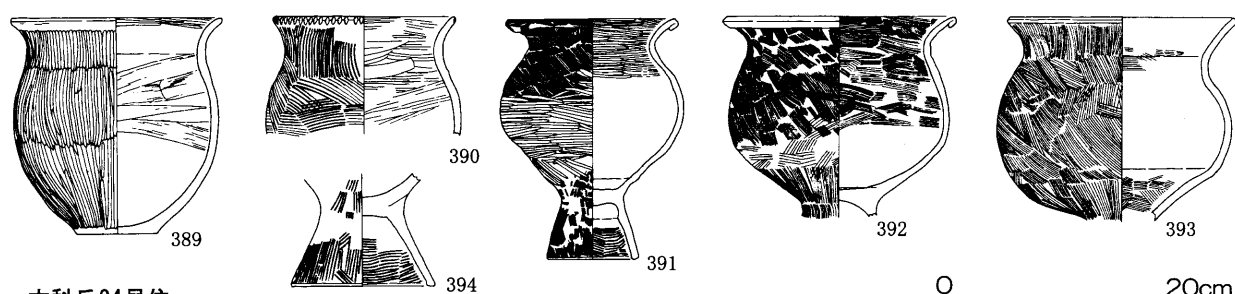
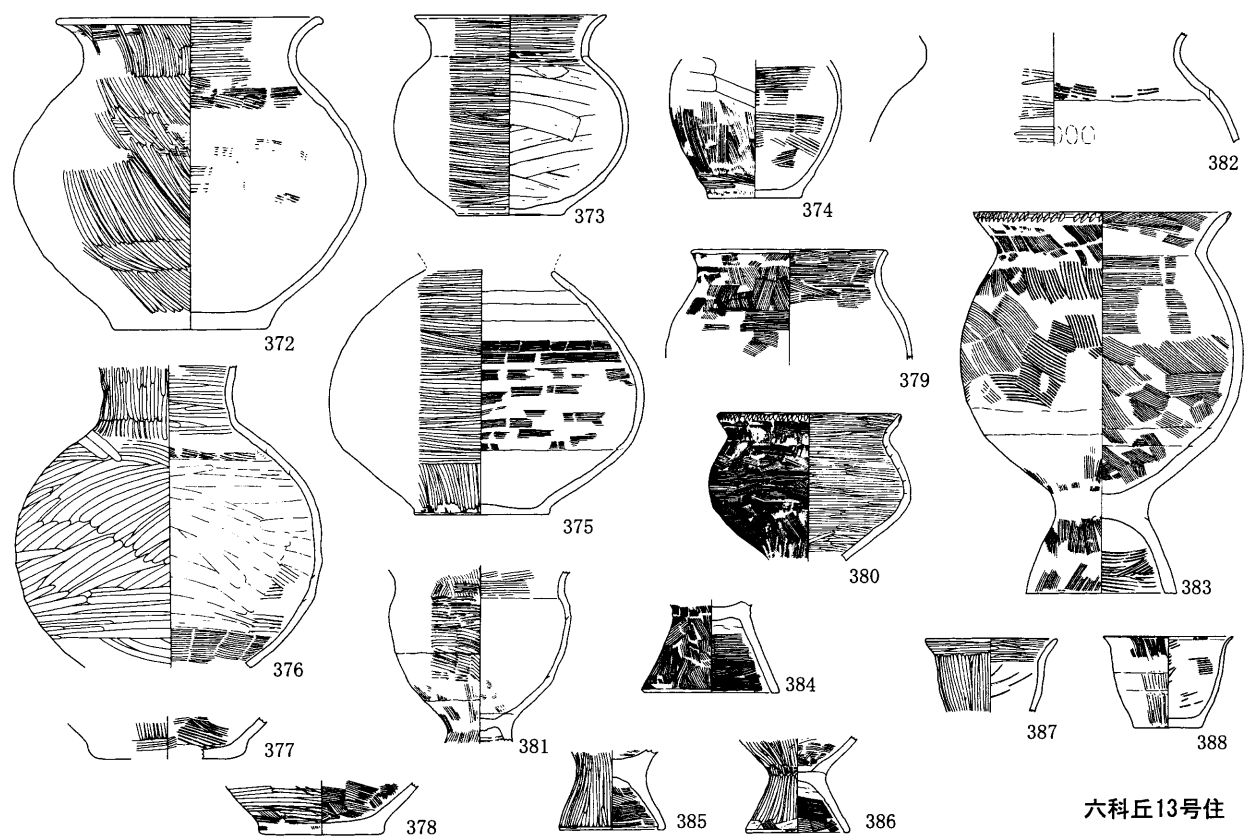
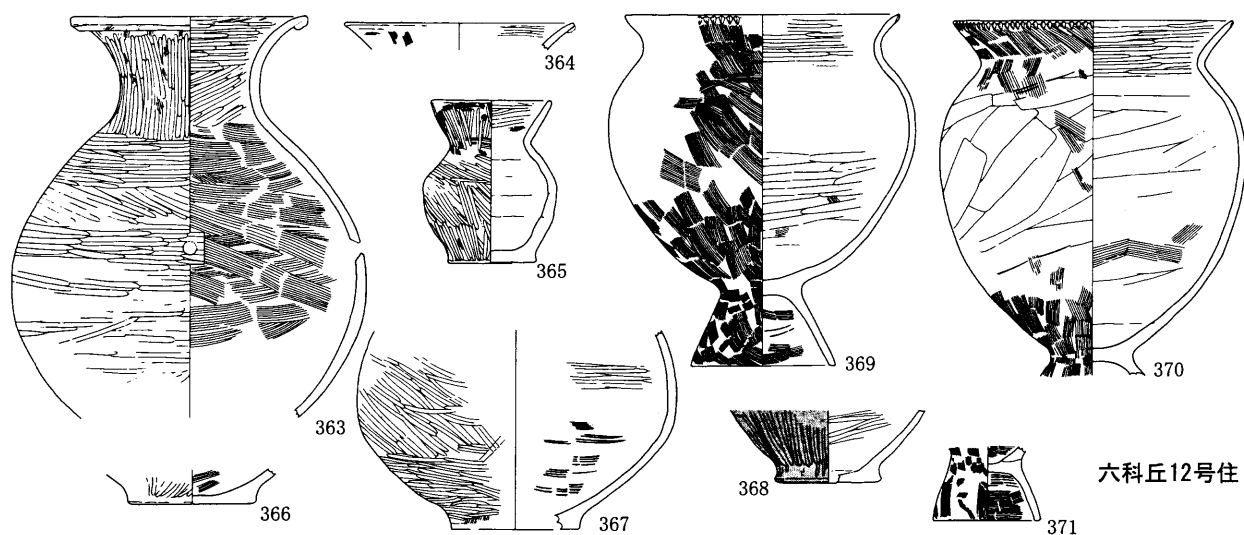




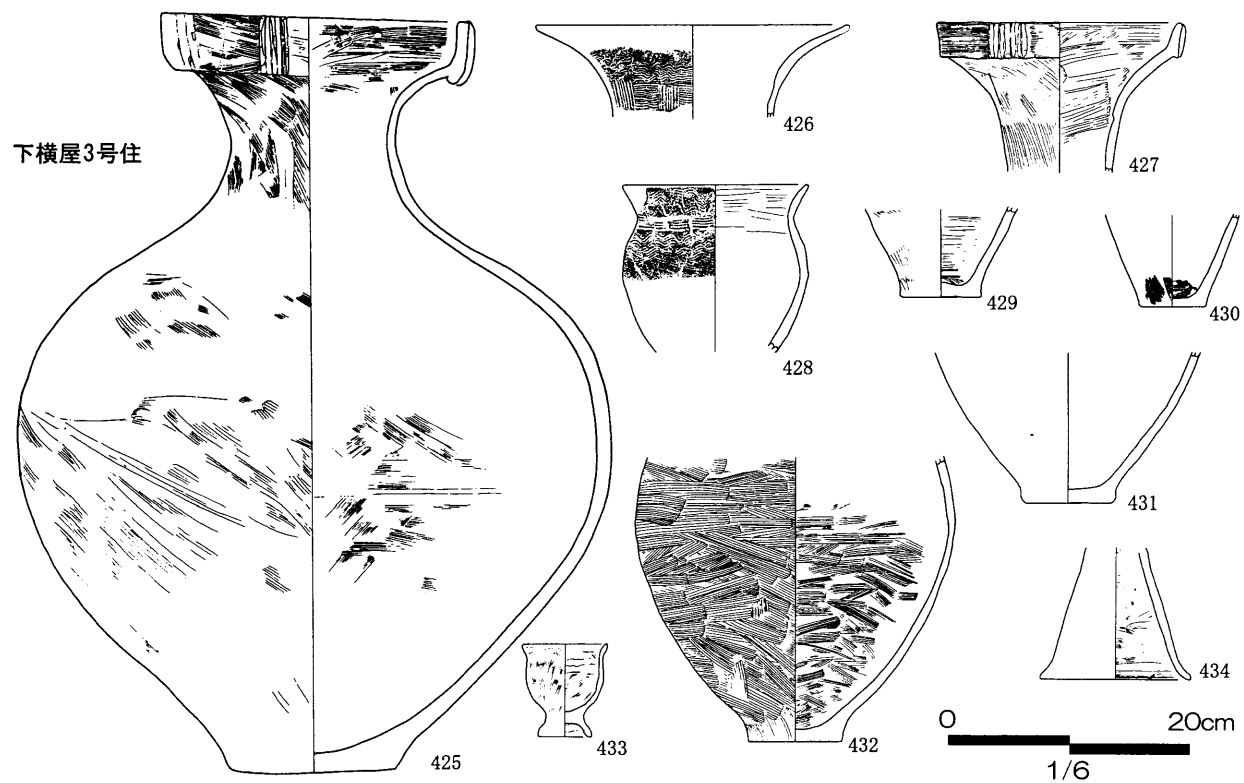
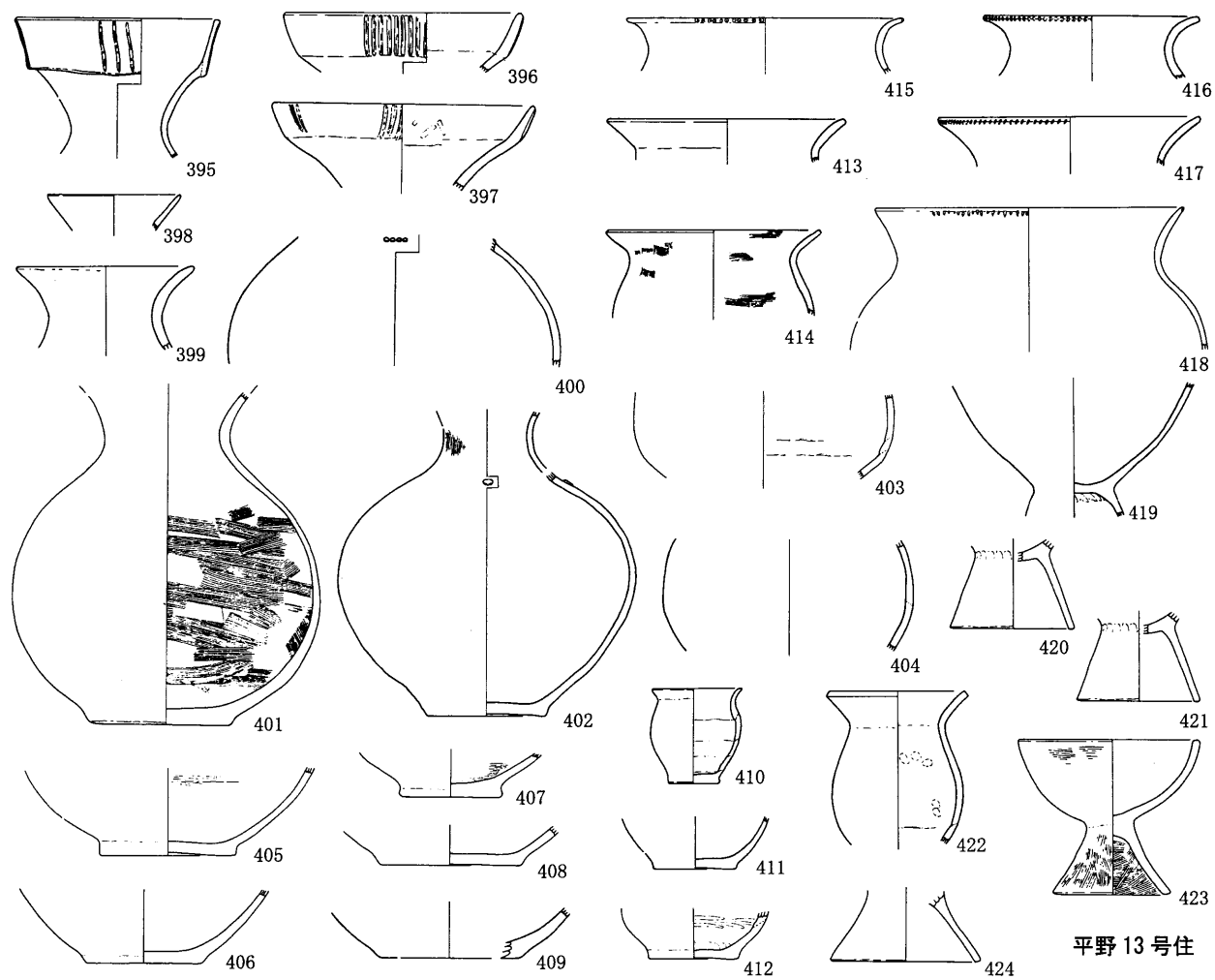
第13図 久保屋敷遺跡・俣ノ下遺跡・西田遺跡出土土器



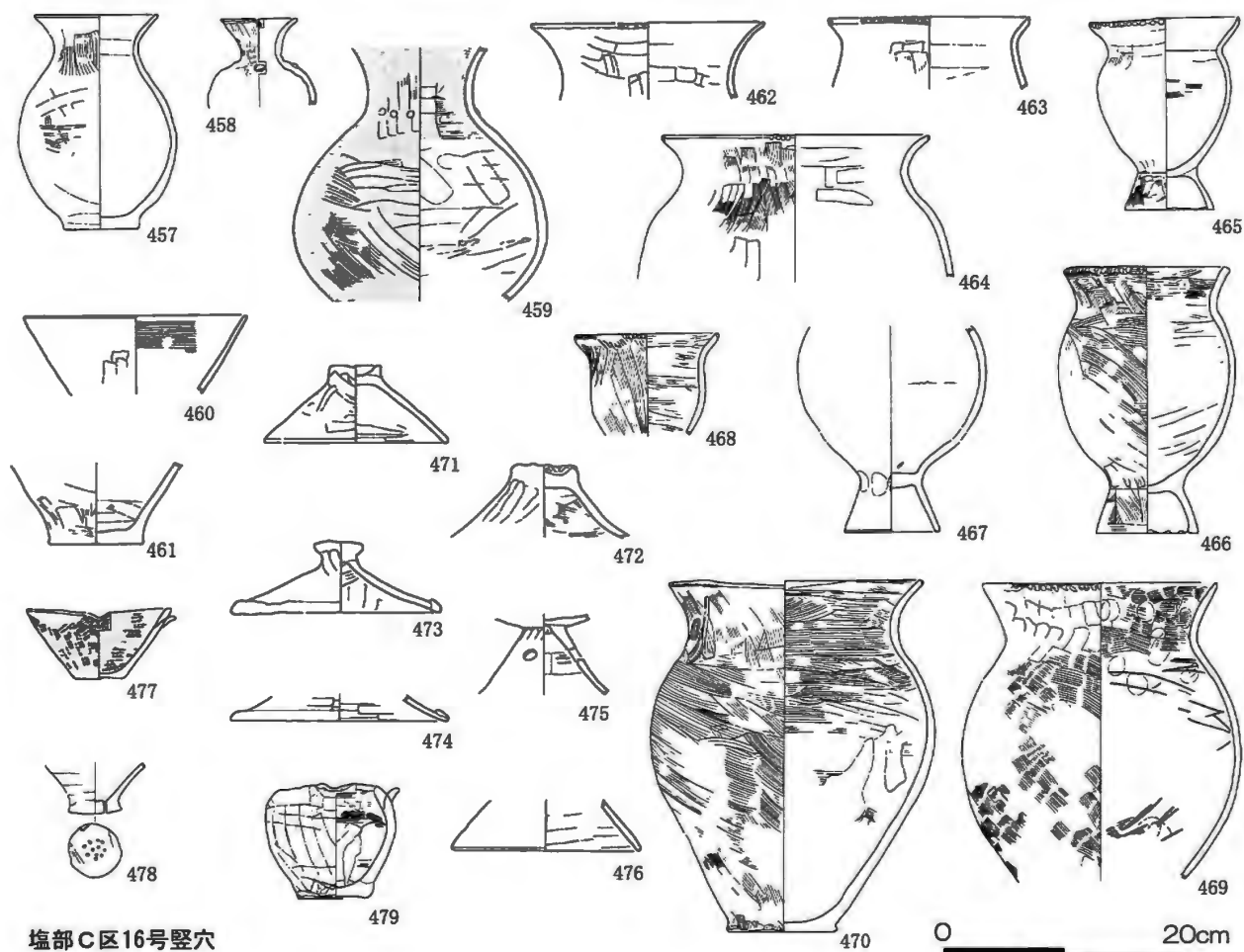
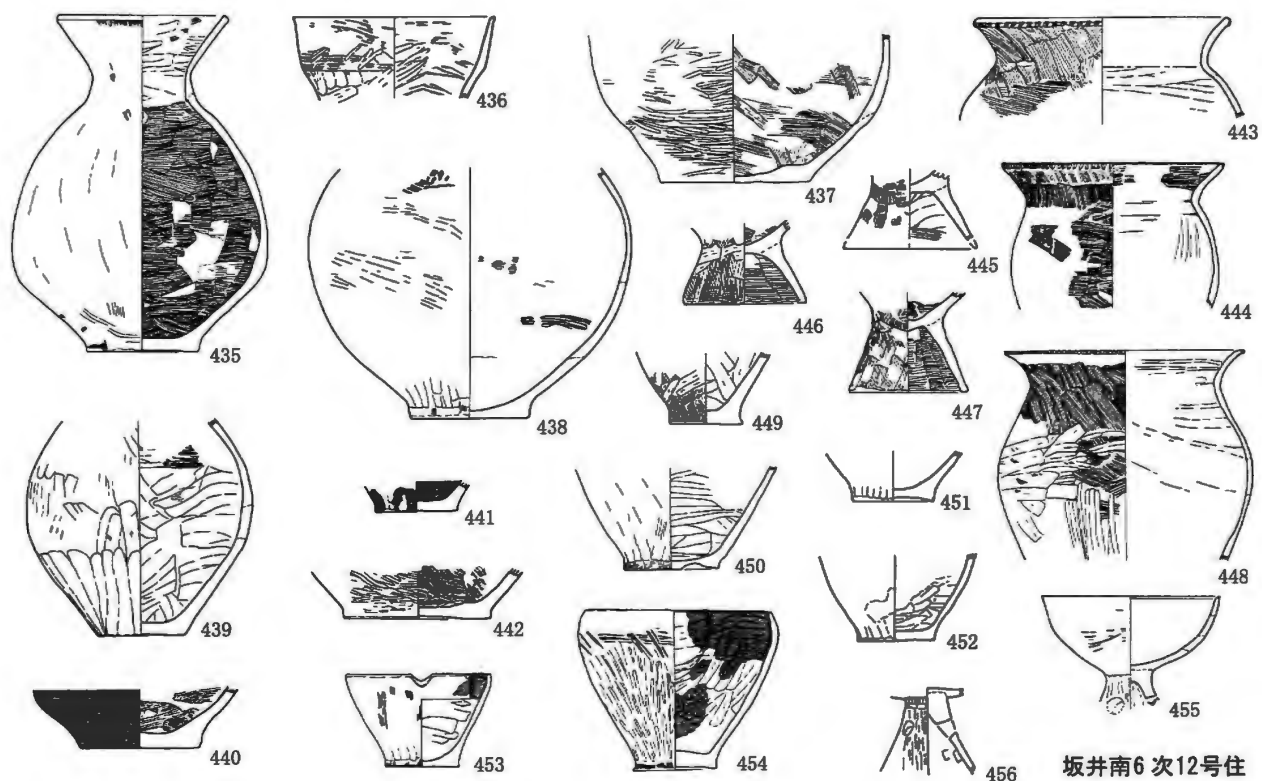
第 14 図 東海の土器編年との対比とS字甕の様相



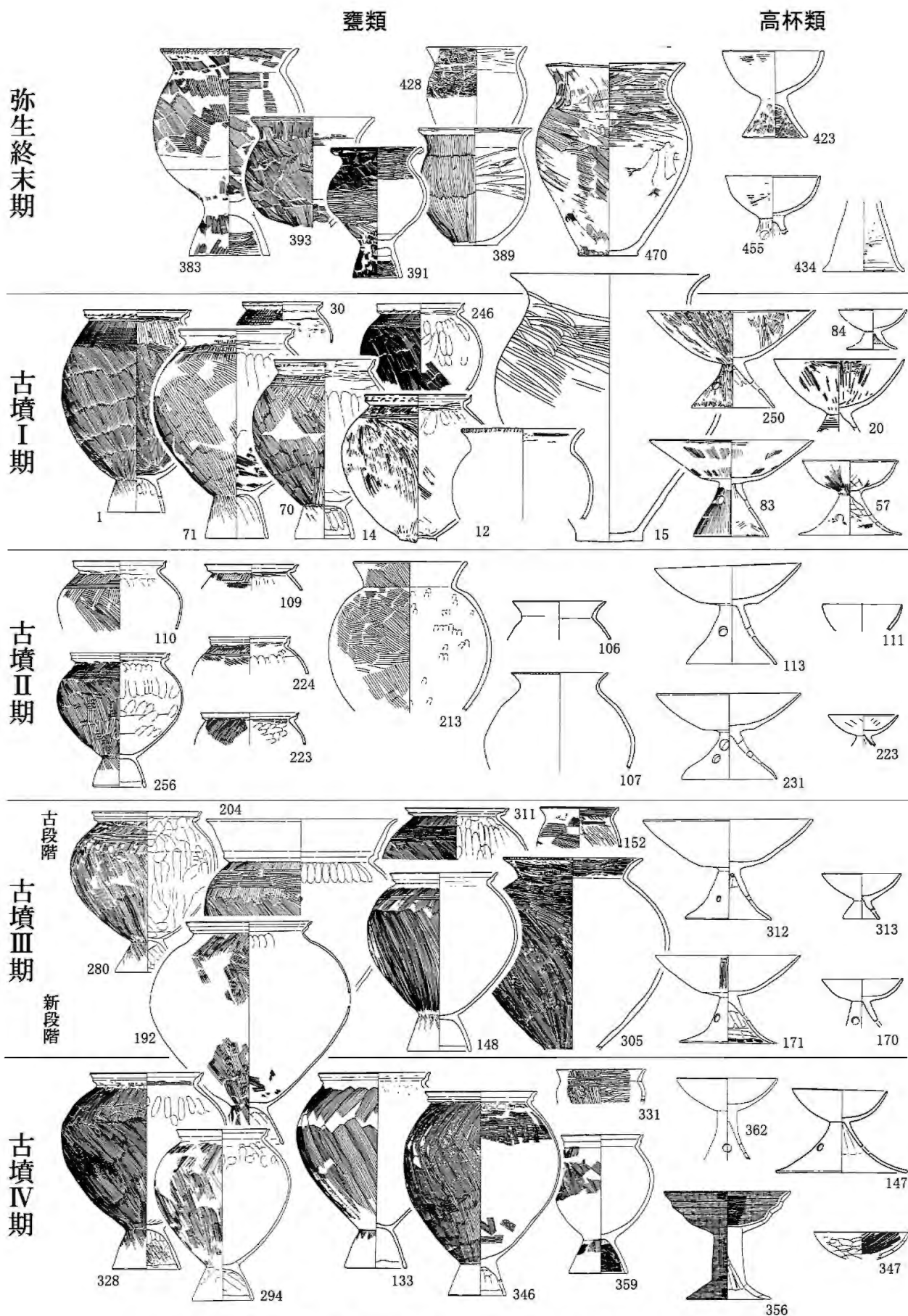
第15図 弥生終末期（「新潟シンポ編年」2a期）の土器（1）



第 16 図 弥生終末期（「新潟シンポ編年」2a 期）の土器（2）

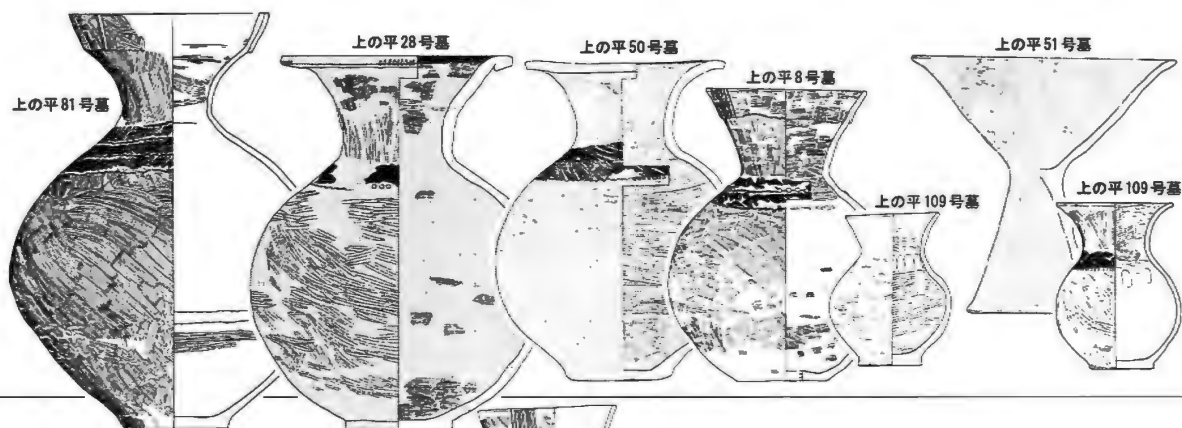


第17図 弥生終末期（「新潟シンボ編年」2a期）の土器（3）

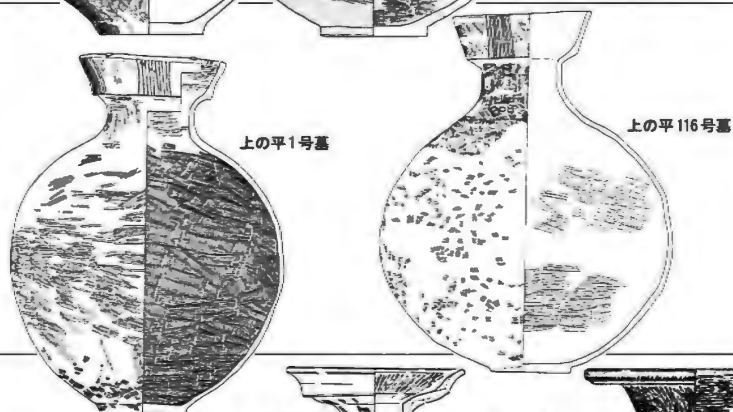


第 18 図 弥生時代終末期～古墳時代前期の主要器種変遷図 (1) (1:8)

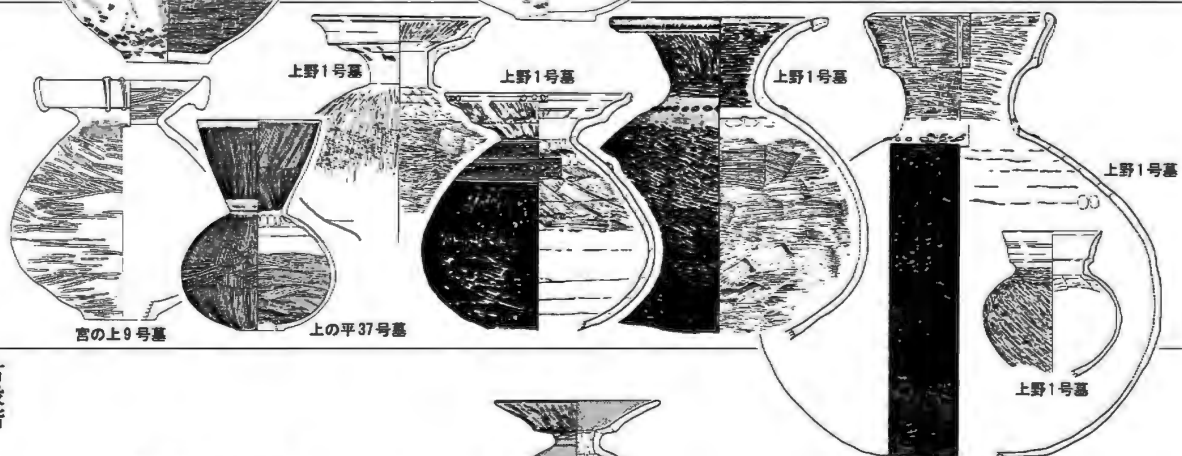
弥生終末期



古墳Ⅰ期



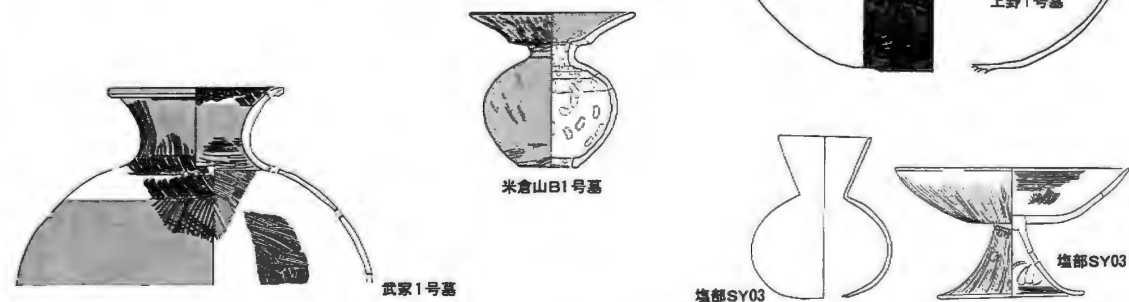
古墳Ⅱ期



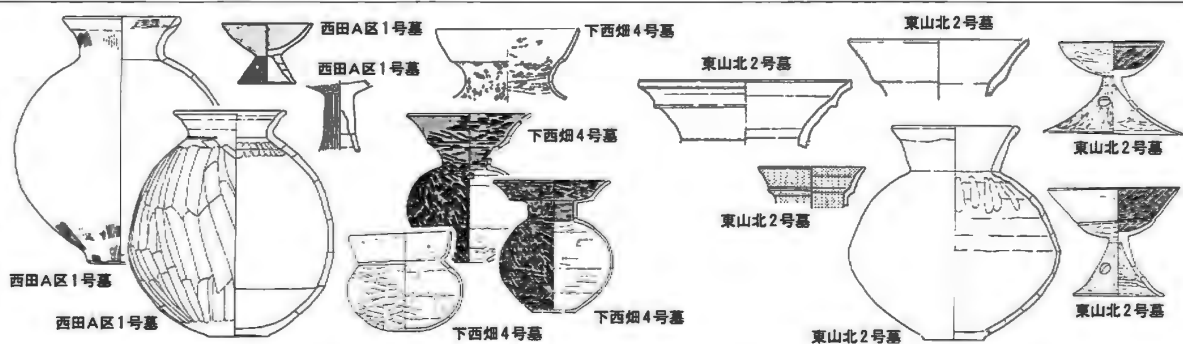
古段階

古墳Ⅲ期

新段階



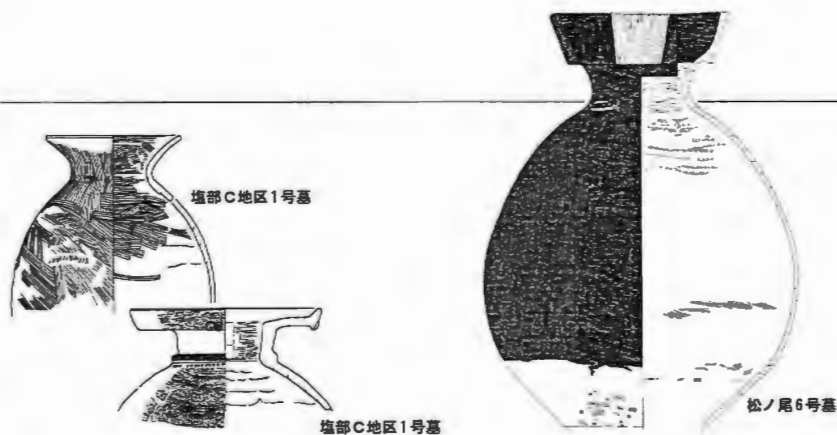
古墳Ⅳ期




第20図 方形周溝墓出土壺・高杯(1)(1:8 上の平1号墓・116号墓のみ 1:15)

弥生終末期

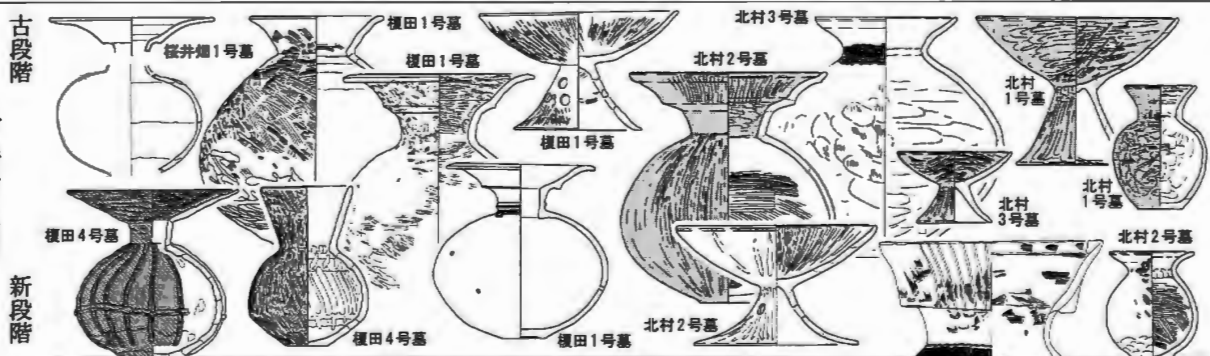
古墳Ⅰ期



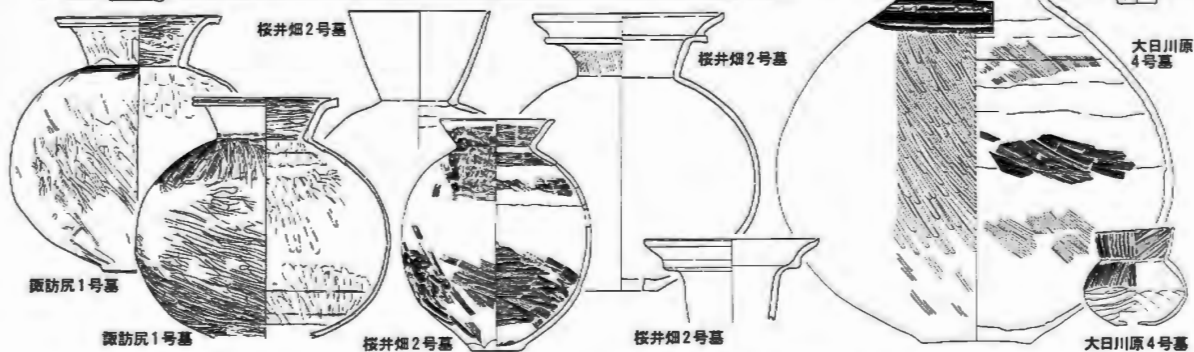
古墳Ⅱ期



古墳Ⅲ期

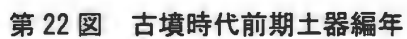


古墳Ⅳ期



第 21 図 方形周溝墓出土壺・高杯 (2) (1:8 松ノ尾6号墓のみ 1:15)

古墳Ⅳ期



第1表 甲斐編年と基準資料

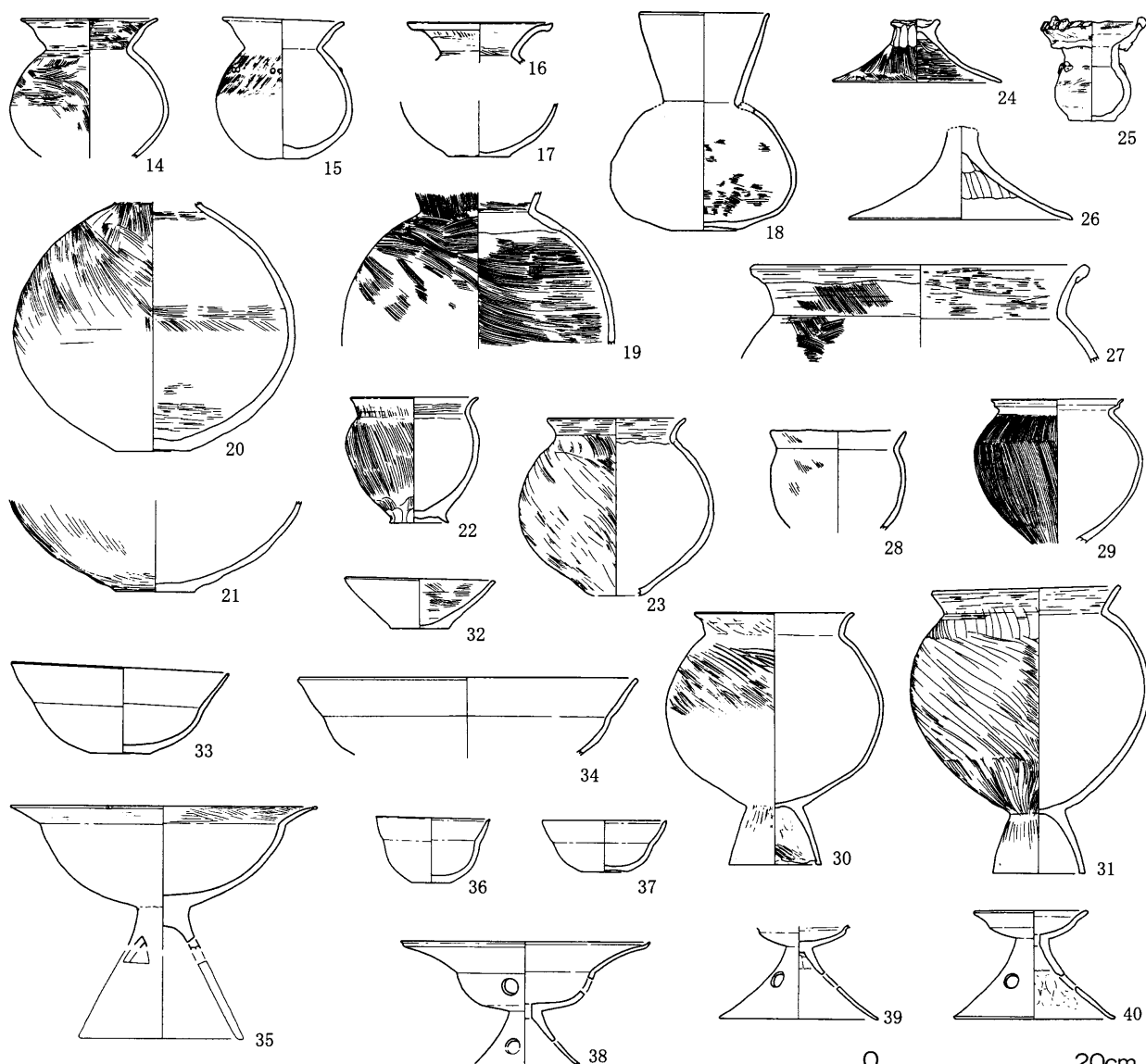
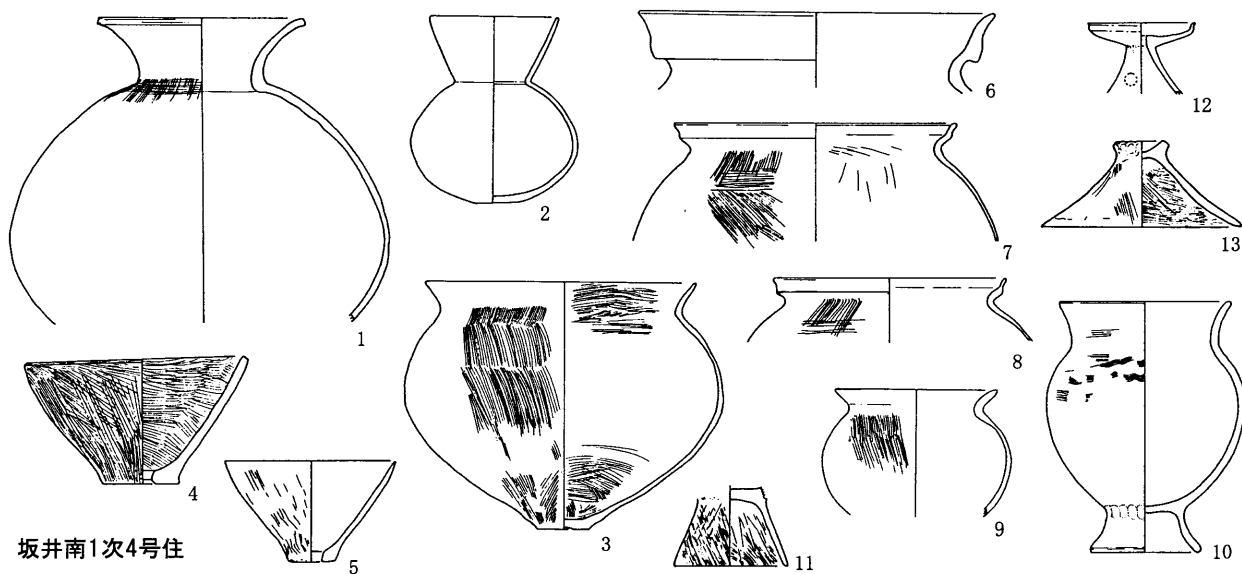
甲斐編年	基準資料
弥生終末期	六科丘 12・13号住 平野 13号住 下横屋 3号住 坂井南 6次12号住 塩部 C地区16号堅穴
古墳Ⅰ期	米倉山B 8号住上層 後田 C区5号住 村前東A IVa区92号住 大塚 A区4・9号住
古墳Ⅱ期	坂井南 3次19号住 村前東A IVa区68号住 村前東A IVa区106号住
古墳Ⅲ期(古)	久保屋敷 1号住 寺部村附第6 1号住 坂井南 3次39号住
古墳Ⅲ期(古)	村前東A IVa区58号住 村前東A IV区13号住
古墳Ⅳ期	俣ノ下 1号土 坂井南 3次 35・44号住 西田 B区2号住・2次52号住

第2表 修正・補正の経緯(弥生時代後期～古墳時代中期前葉)

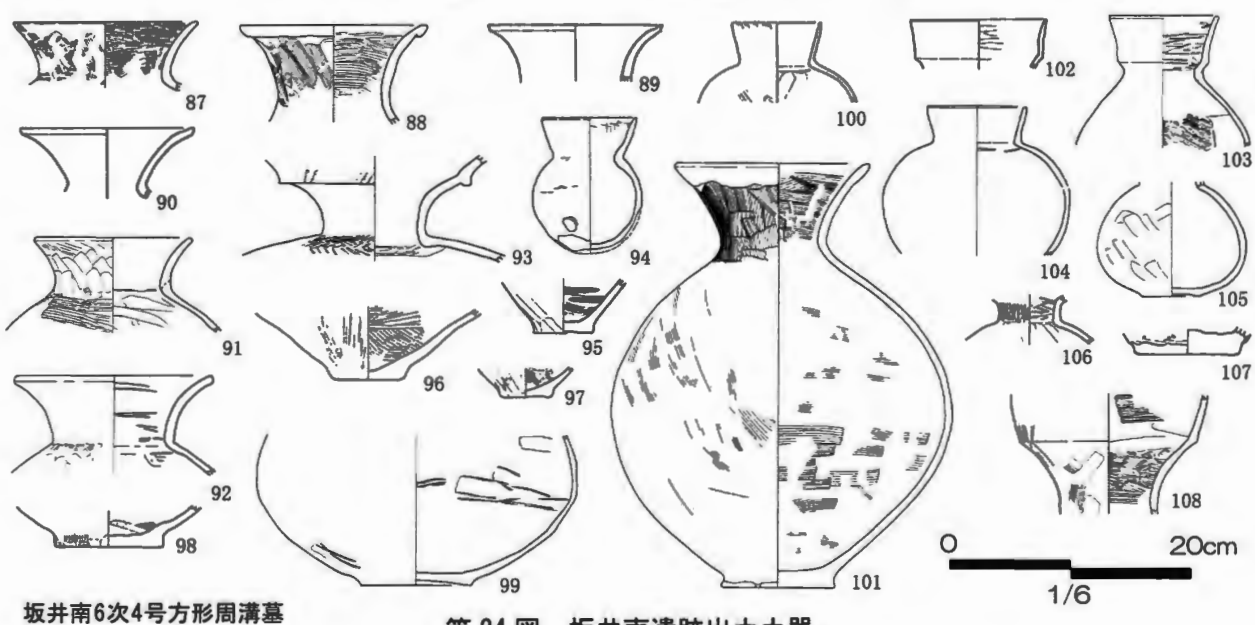
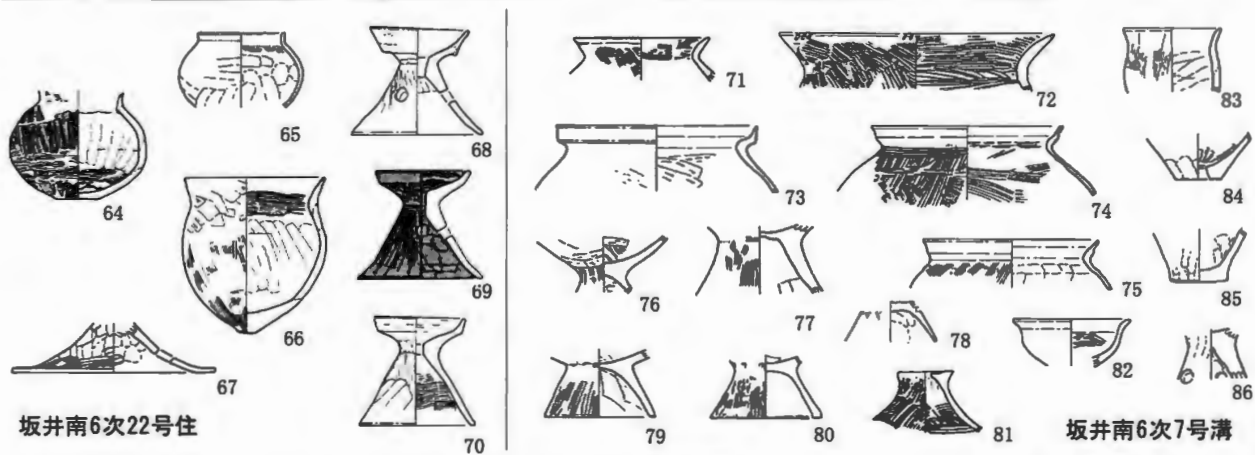
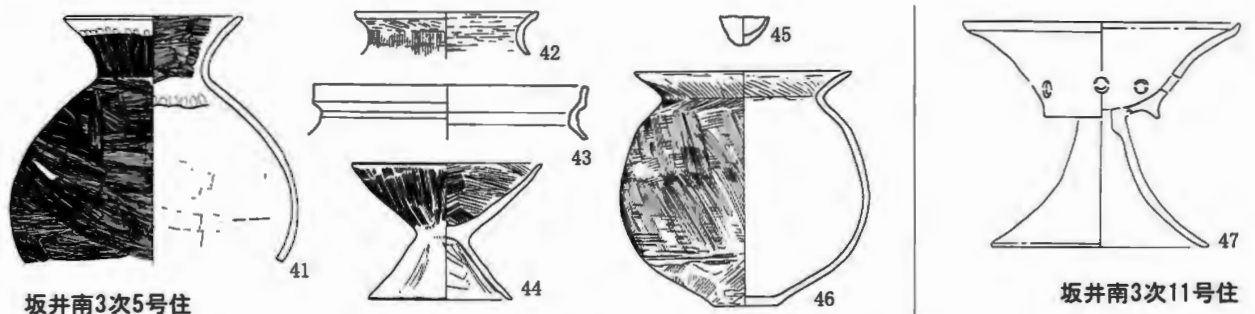
新潟シンボ 編年	甲斐編年					
	1993	1994	1998	1999 2000	2007 2010	2014
1期	1期					
2期	2a期	2a期	弥生 終末期	弥生 終末期	弥生 終末期	弥生 終末期
3期		2b期	古墳Ⅰ期	古墳Ⅰ期		
4期	3期	2b期	古墳Ⅰ期	古墳Ⅰ期	古墳Ⅰ期	古墳Ⅰ期
5期		3期	古墳Ⅱ期	古墳Ⅱ期	古墳Ⅱ期	古墳Ⅱ期
6期	4期	4期	古墳Ⅲ期 (古)	古墳Ⅲ期 (古)	古墳Ⅲ期 (古)	古墳Ⅲ期 (古)
7期		4期	古墳Ⅲ期 (古)	古墳Ⅲ期 (古)	古墳Ⅲ期 (古)	古墳Ⅲ期 (古)
8期	5期	5期	古墳Ⅳ期	古墳Ⅳ期	古墳Ⅳ期 (新)	古墳Ⅳ期 (新)
9期		5期	古墳Ⅳ期	古墳Ⅳ期	古墳Ⅳ期 (新)	古墳Ⅳ期 (新)
10期				古墳Ⅴ期	古墳Ⅴ期	古墳Ⅴ期
					古墳Ⅵ期	古墳Ⅵ期

第3表 畿内・東海・北陸との併行関係(弥生時代終末期～古墳時代中期)

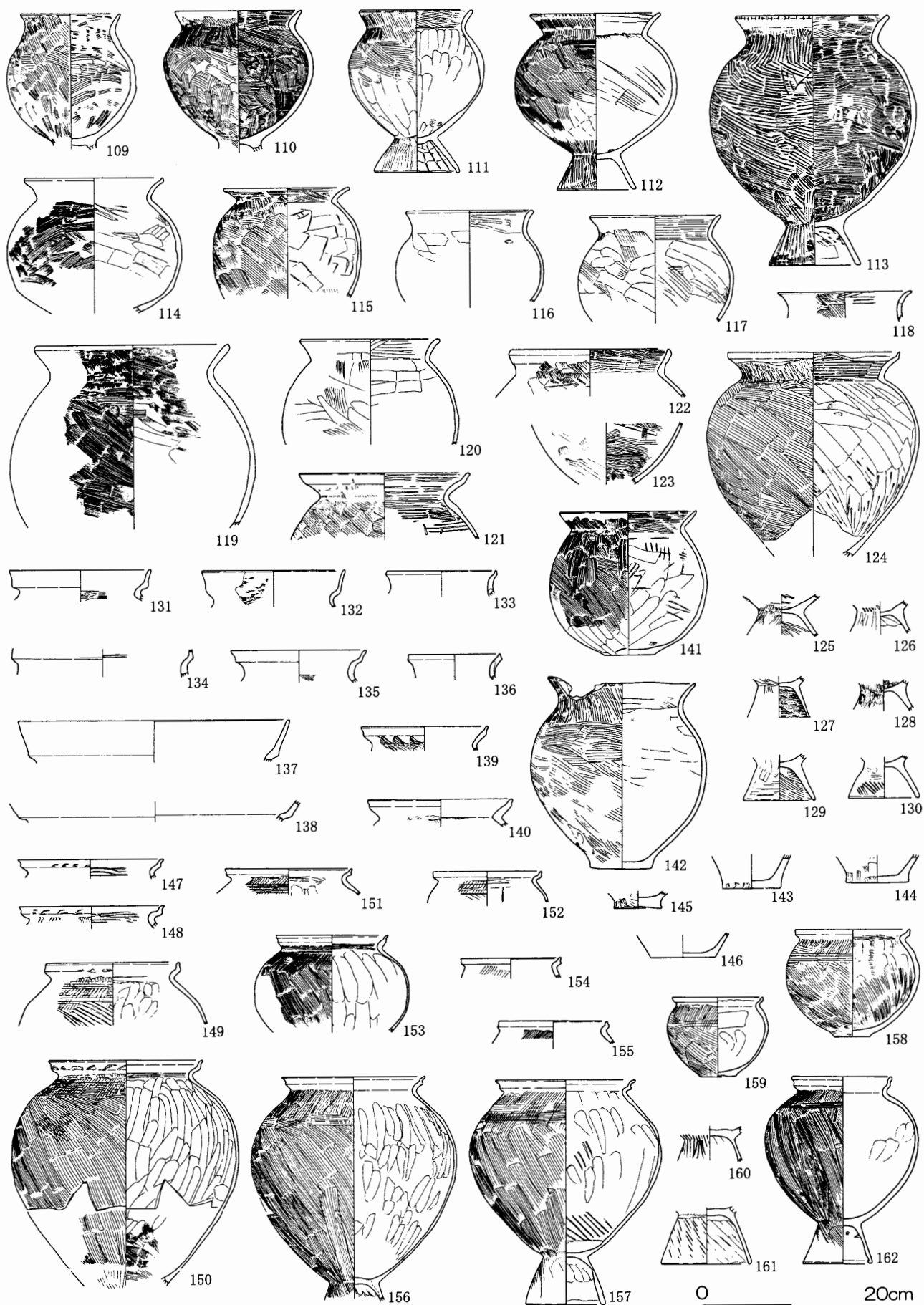
新潟 シンボ 編年	畿内			北陸		東海			甲斐														
	森岡・西村編年			田嶋編年		赤塚編年		加納編年	1993	1994	1998	1999 2000	2007 2010	2014									
1期	畿内第Ⅴ様式			猫橋	漆町1群	V-1	八王子古宮式																
2期					法仏式	漆町2群	2-1	山中Ⅰ式								1 2 3	瑞穂期						
							2-2	山中Ⅱ式								1 2 3							
3期				月影式	漆町3群	3-1 3-2	廻間Ⅰ式	2 3	能田旭期	2a期	2a期	弥生終末期	弥生終末期	弥生終末期	弥生終末期								
4期						庄内式	古段階	古相新相								白江式	漆町4群	4	廻間期	2b期	2b期	古墳Ⅰ期	古墳Ⅰ期
5期							中段階										漆町5群	1 2 3 4					
6期	新段階		漆町6群	廻間Ⅱ式																			
7期	布留式	古段階	古相新相	古府ルビ式	漆町7群	廻間Ⅱ式	1 2 3 4	塔の越期	4期	4期	古墳Ⅲ期	古墳Ⅲ期(古)	古墳Ⅲ期(古)	古墳Ⅲ期(古)	古墳Ⅲ期(古)								
8期		中段階	古相	漆町8群	廻間Ⅲ式	2 3 4	古墳Ⅲ期(新)					古墳Ⅲ期(新)	古墳Ⅲ期(新)	古墳Ⅲ期(新)									
9期			中相	漆町9群	高島式																		
10期	須恵器	新段階	新相		漆町10群	松河Ⅰ式	前半1 後半2 後半3 後半4	西北出期	5期	5期	古墳Ⅳ期	古墳Ⅳ期	古墳Ⅳ期	古墳Ⅳ期	古墳Ⅳ期								
			新相		漆町11群	松河Ⅰ式	1 2 3 4	松河戸期				古墳Ⅴ期	古墳Ⅴ期	古墳Ⅴ期	古墳Ⅴ期								
					漆町12群	松河Ⅱ式	1 2									古墳Ⅵ期	古墳Ⅵ期	古墳Ⅵ期					
	漆町13群	宇田Ⅰ式		1 2	古墳Ⅶ期	古墳Ⅶ期	古墳Ⅶ期																
	漆町14群	宇田Ⅱ式	1 2	古墳Ⅷ期				古墳Ⅷ期	古墳Ⅷ期														



第 23 図 坂井南遺跡出土土器

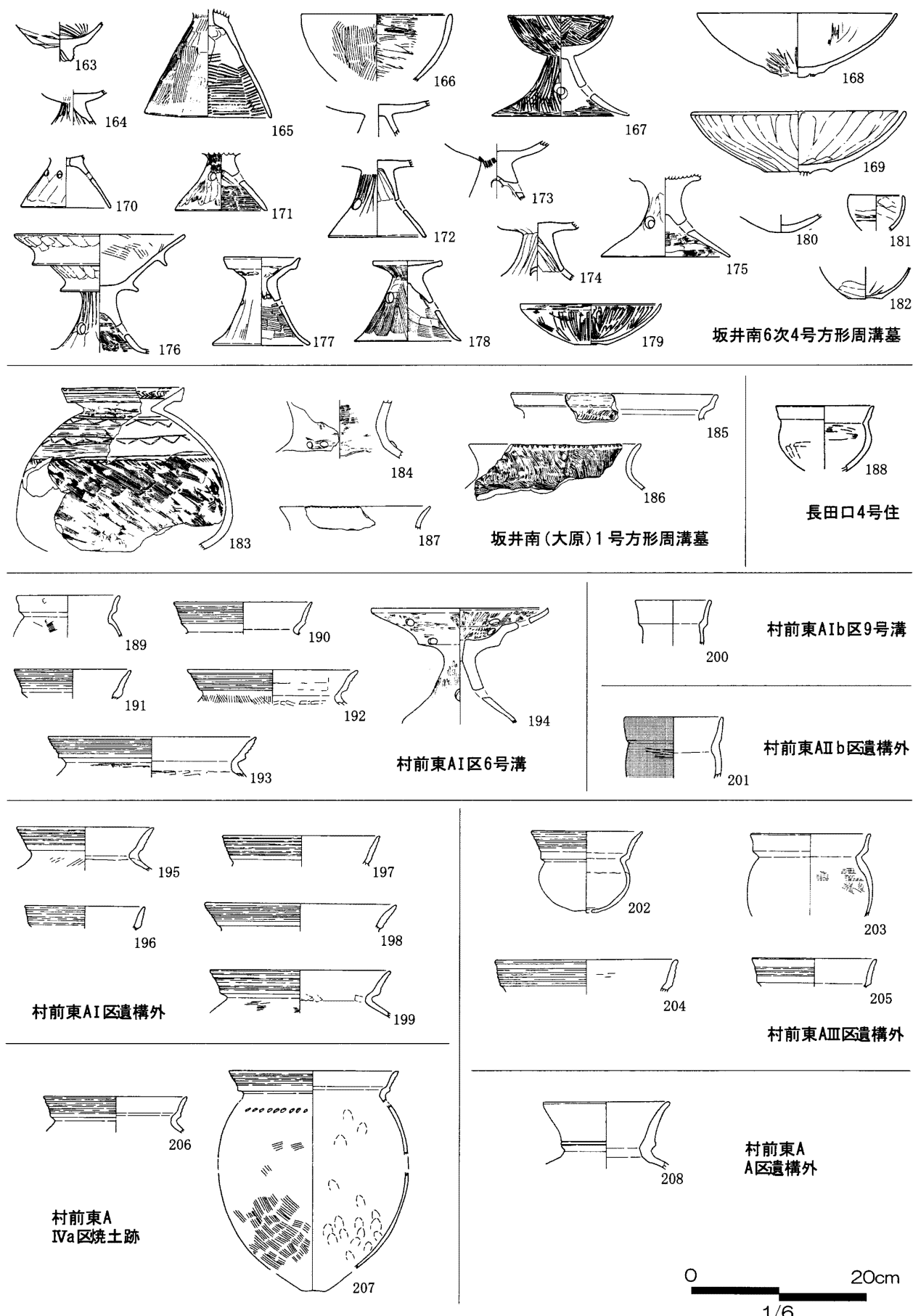


第 24 图 坂井南遺跡出土土器

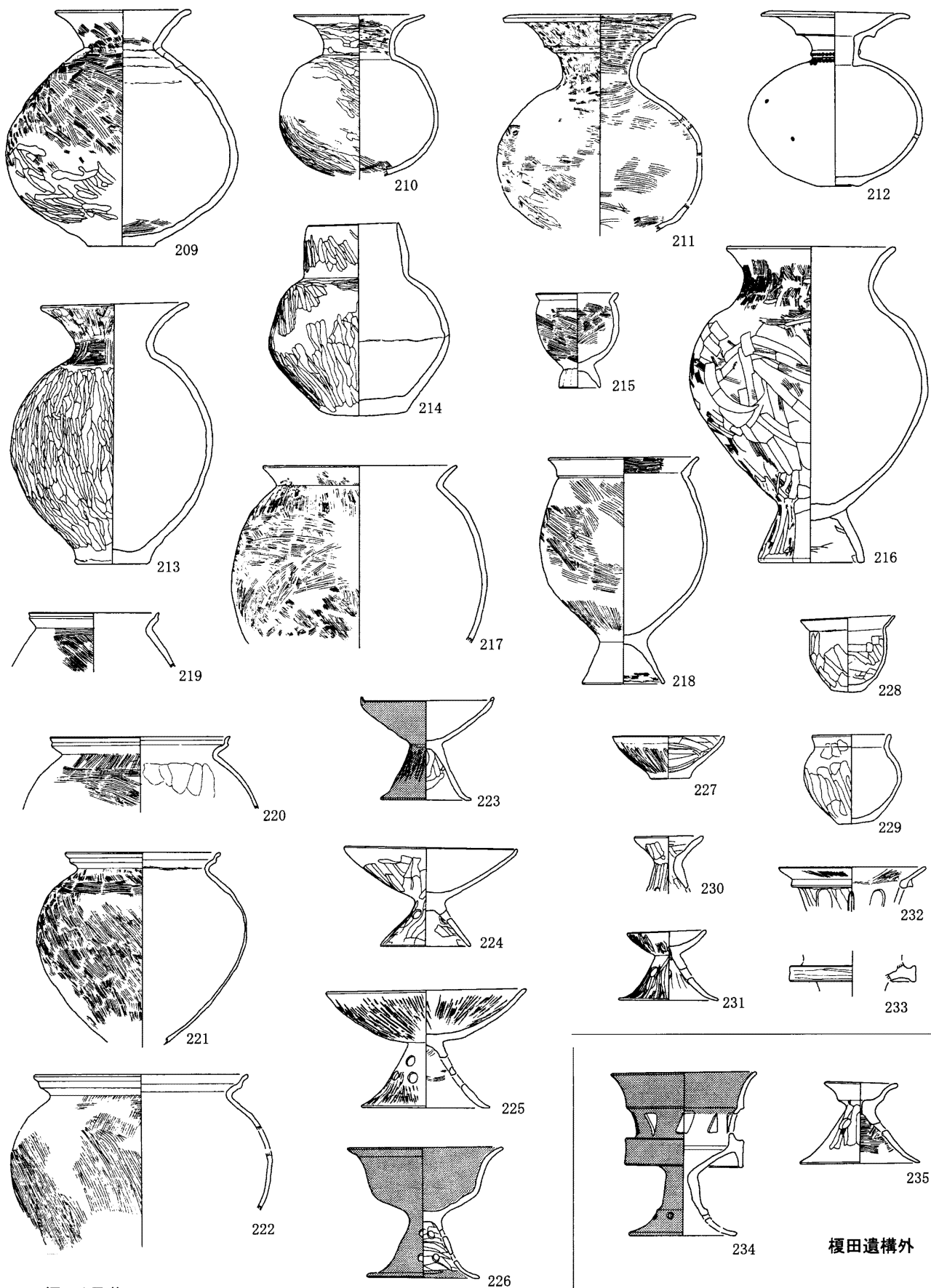


坂井南6次4号方形周溝墓

第 25 図 坂井南遺跡出土土器



第 26 図 坂井南遺跡・長田口遺跡・村前東A遺跡出土土器

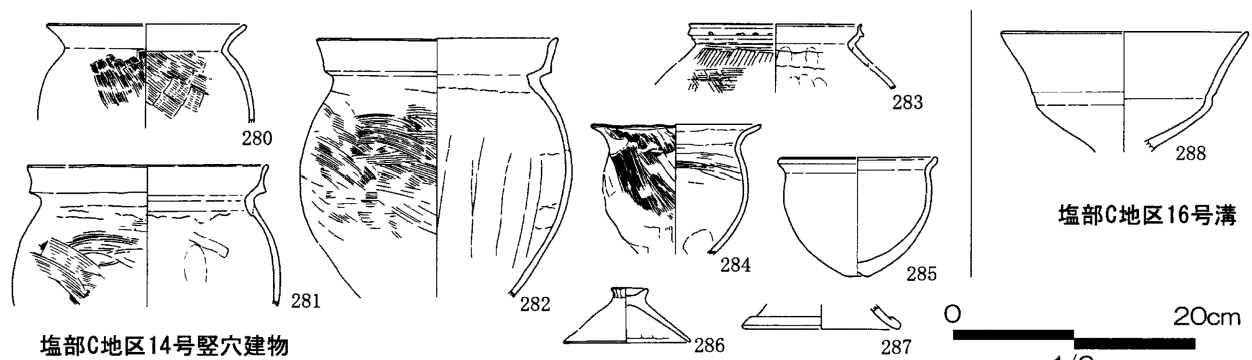
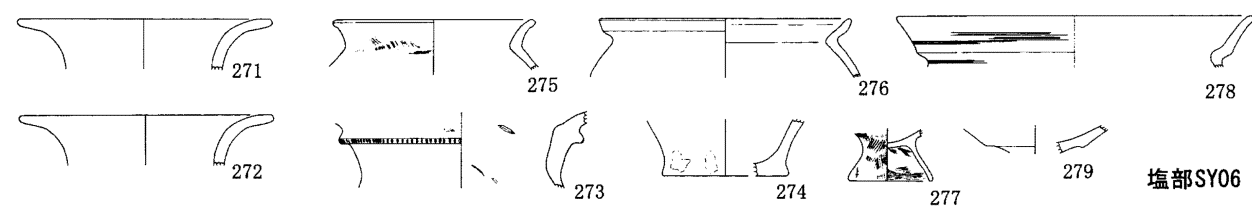
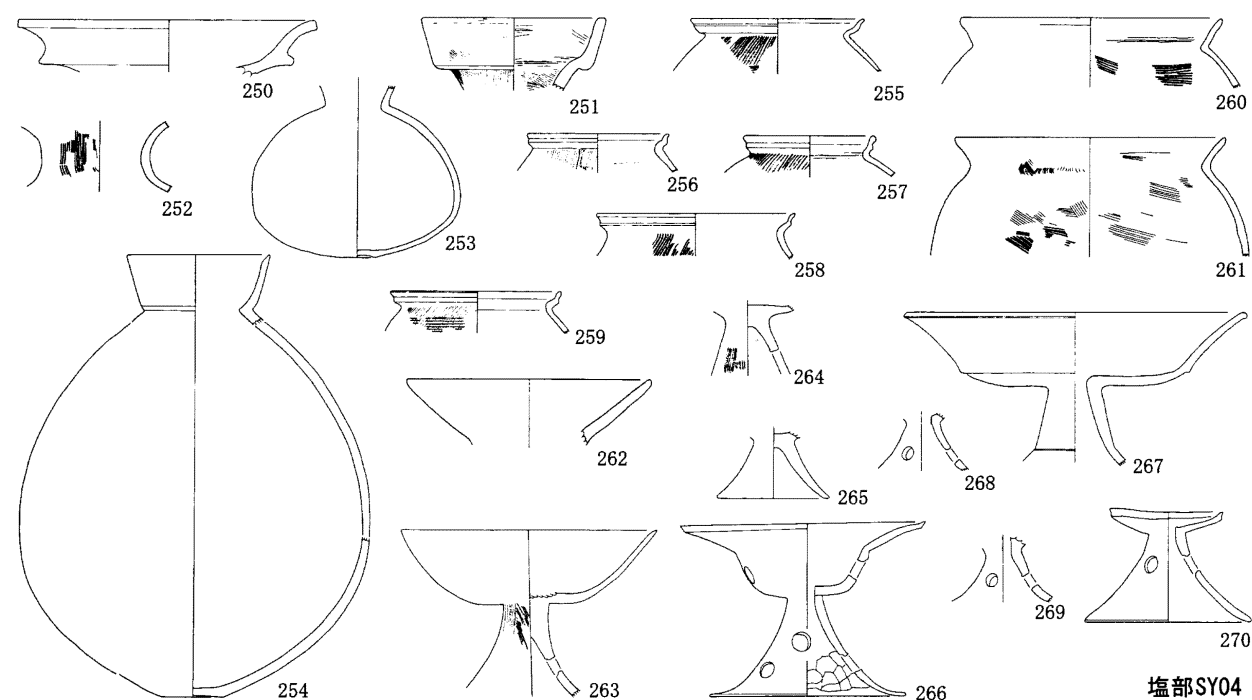
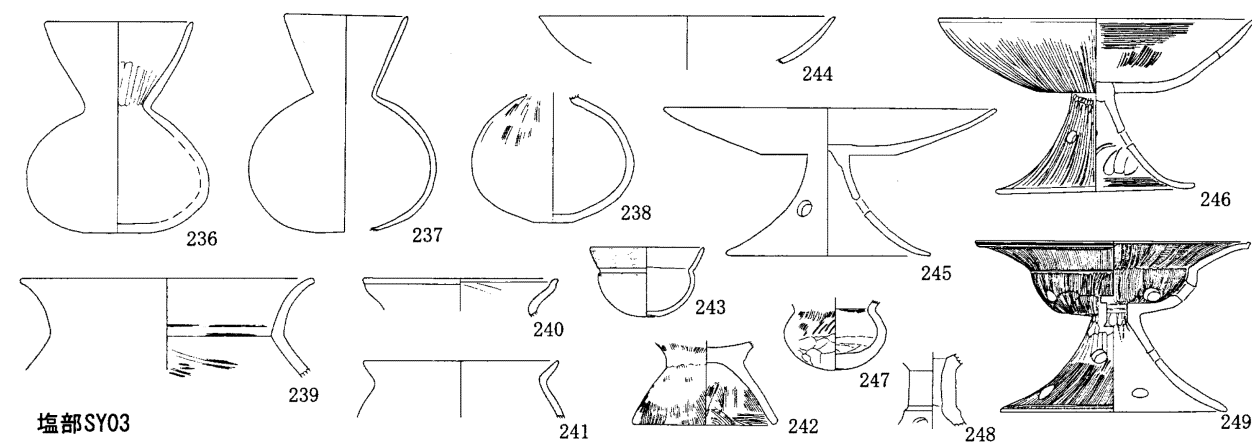


榎田1号墓

榎田遺構外

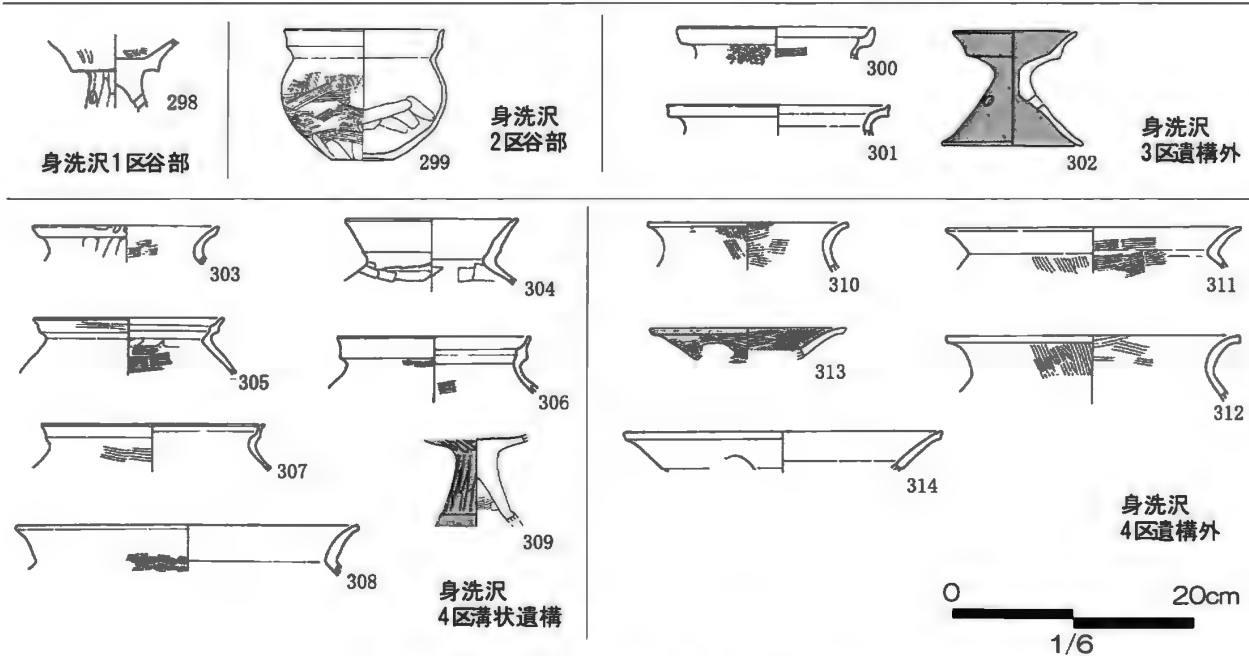
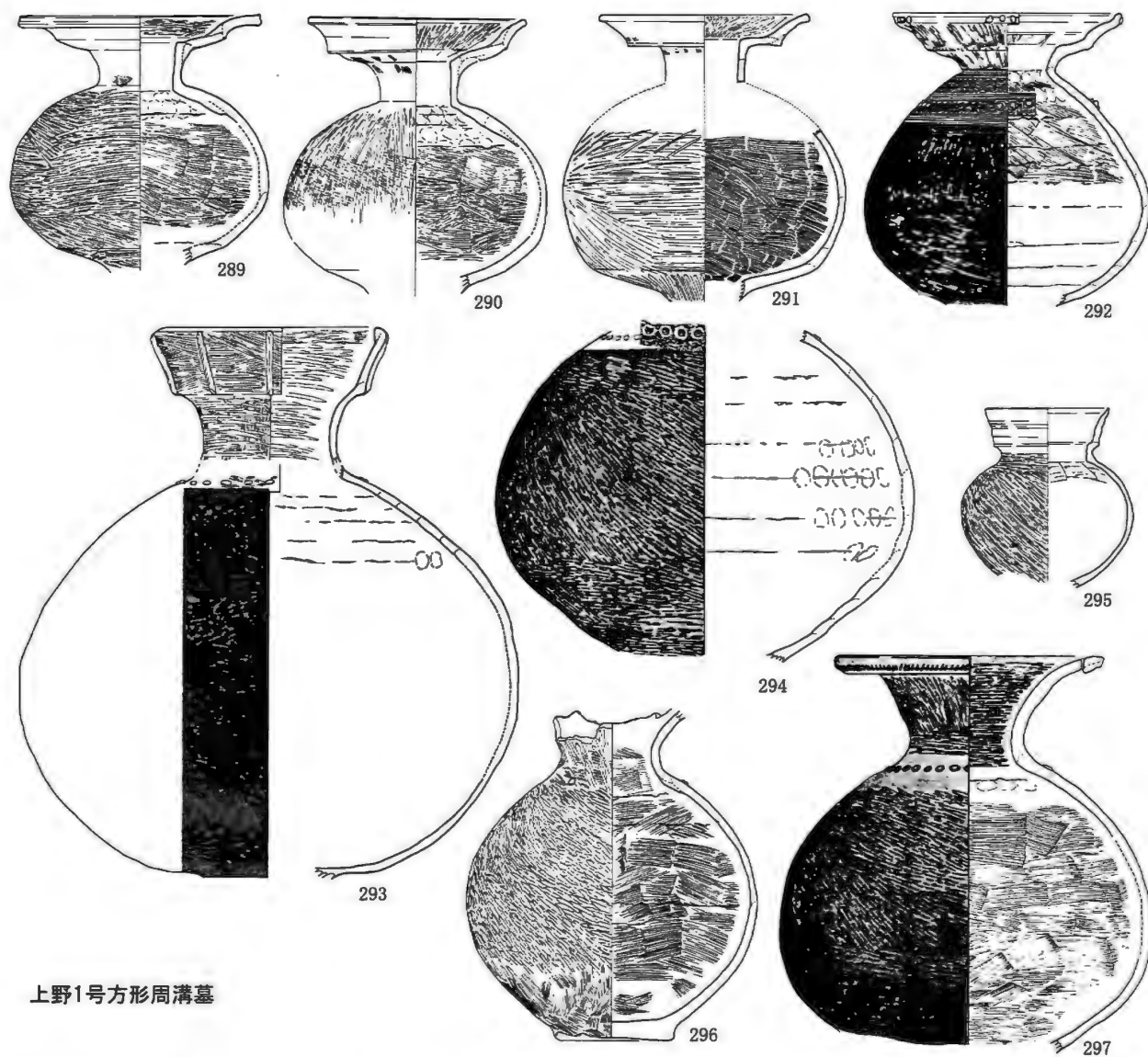
0 20cm
1/6

第 27 図 榎田遺跡出土土器

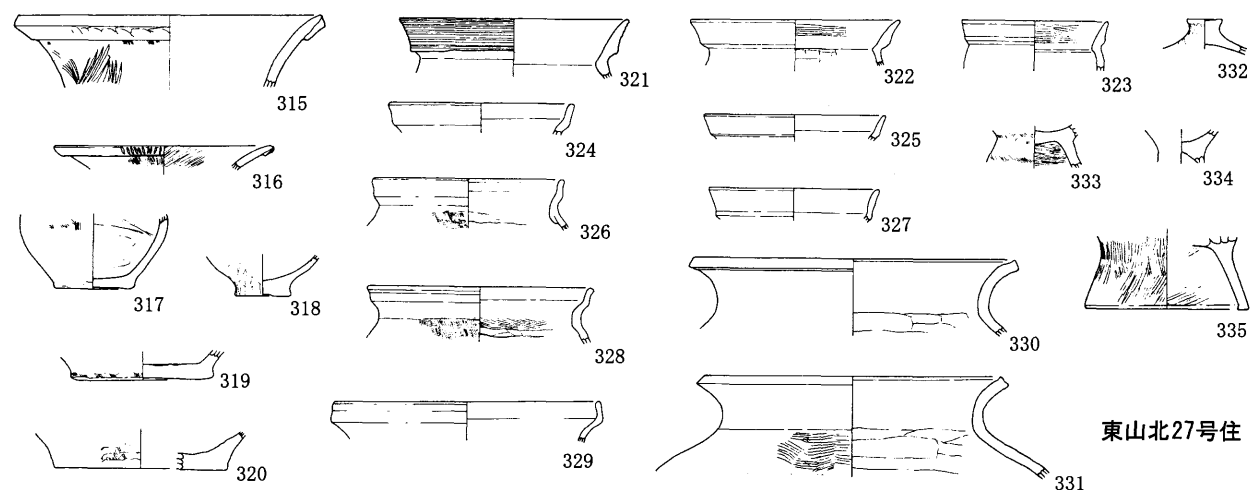


塩部C地区16号溝

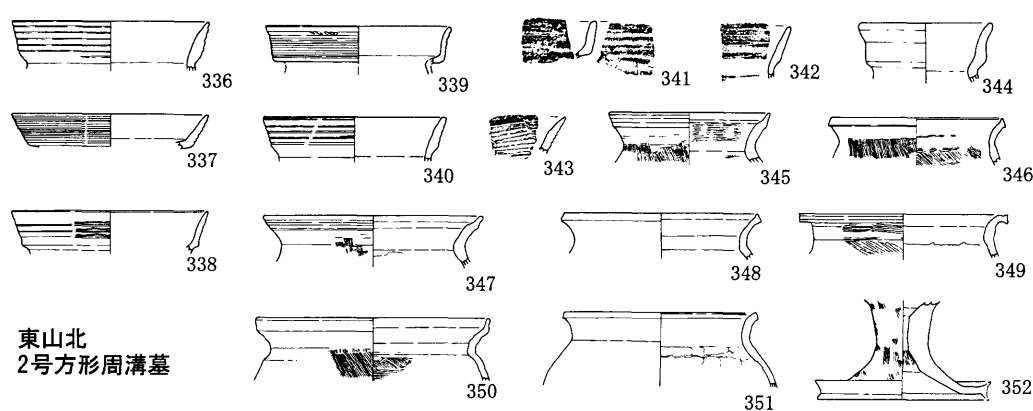
第 28 図 塩部遺跡出土土器



第29図 上野遺跡・身洗沢遺跡出土土器

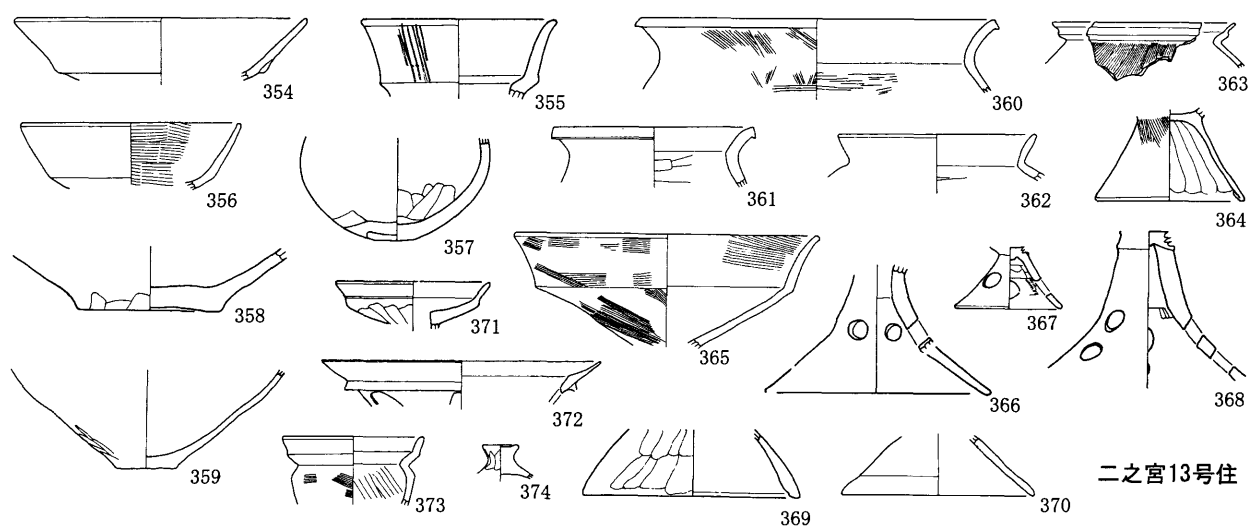


東山北27号住

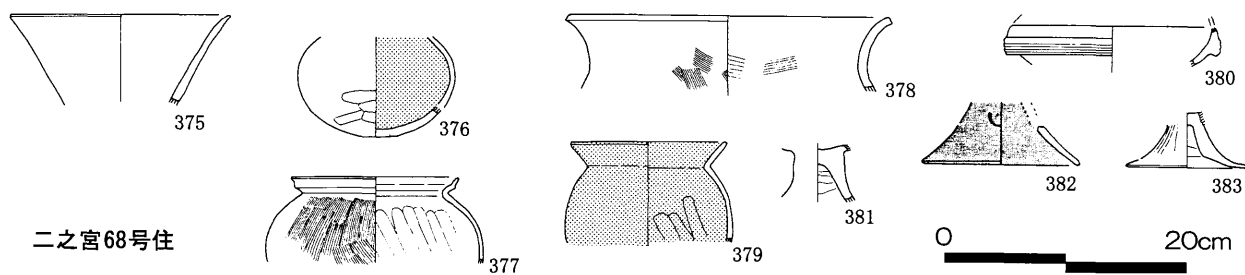


東山北
2号方形周溝墓

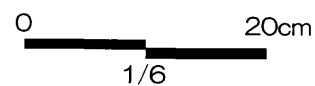
東山北9号溝



二之宮13号住

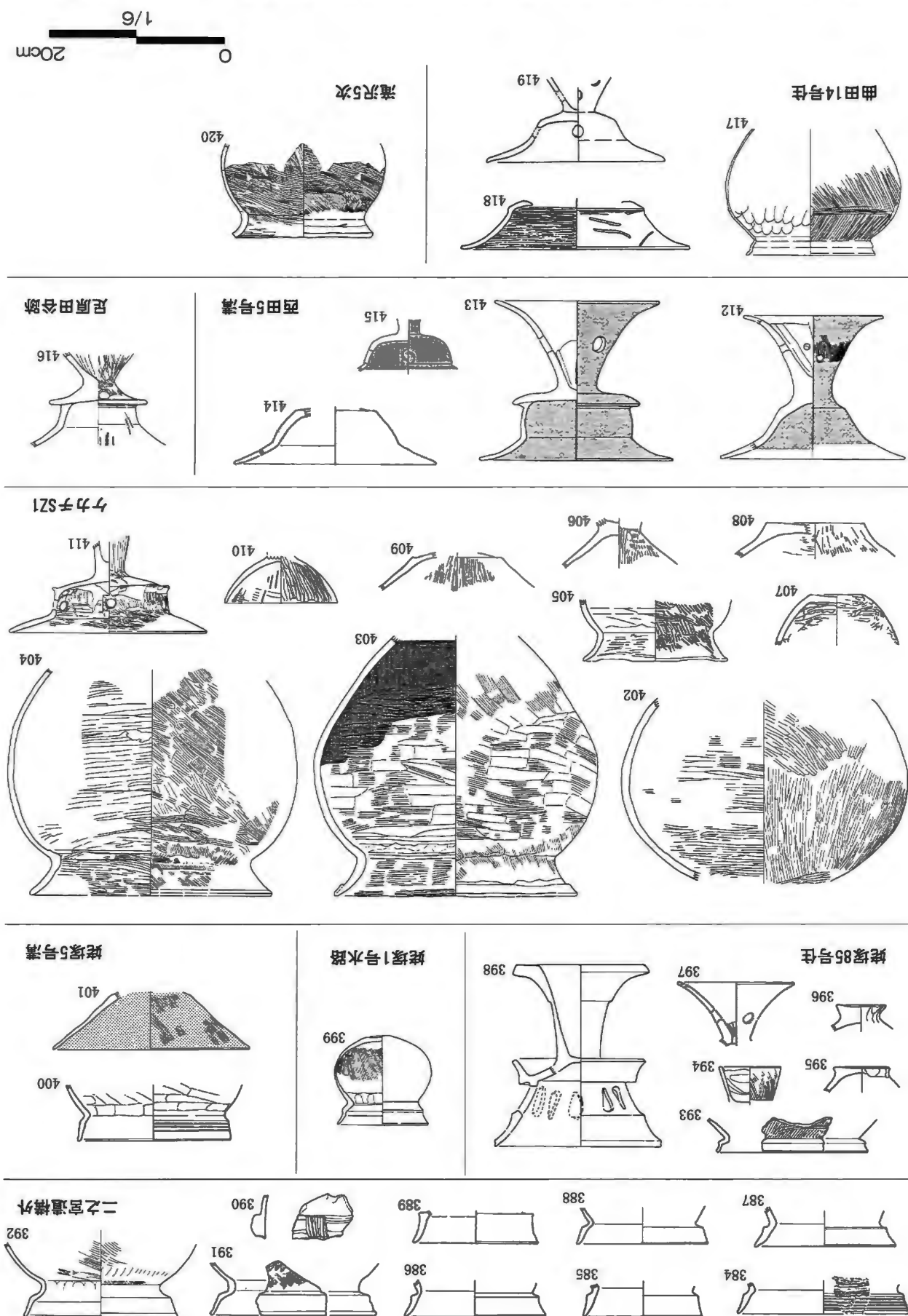


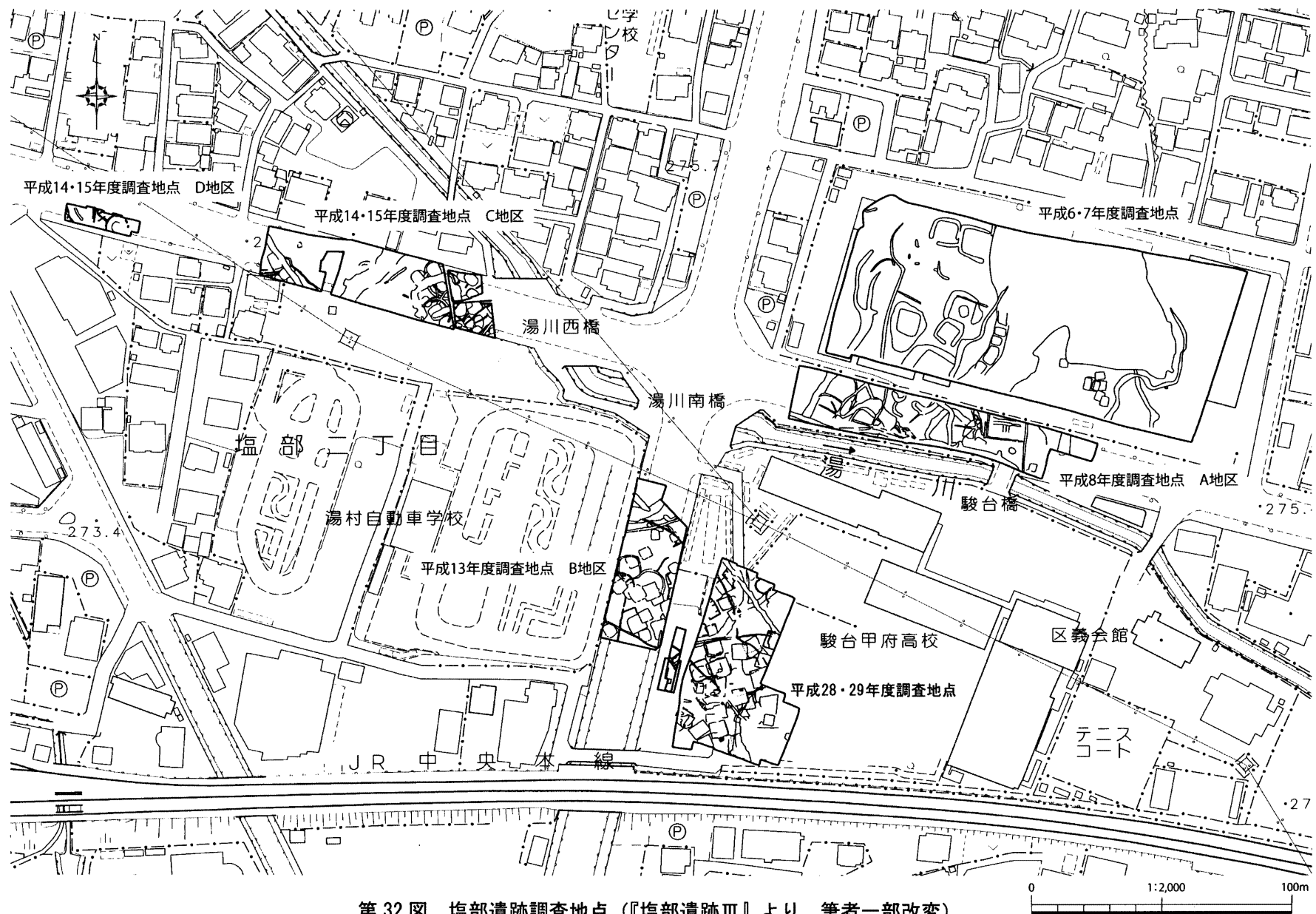
二之宮68号住



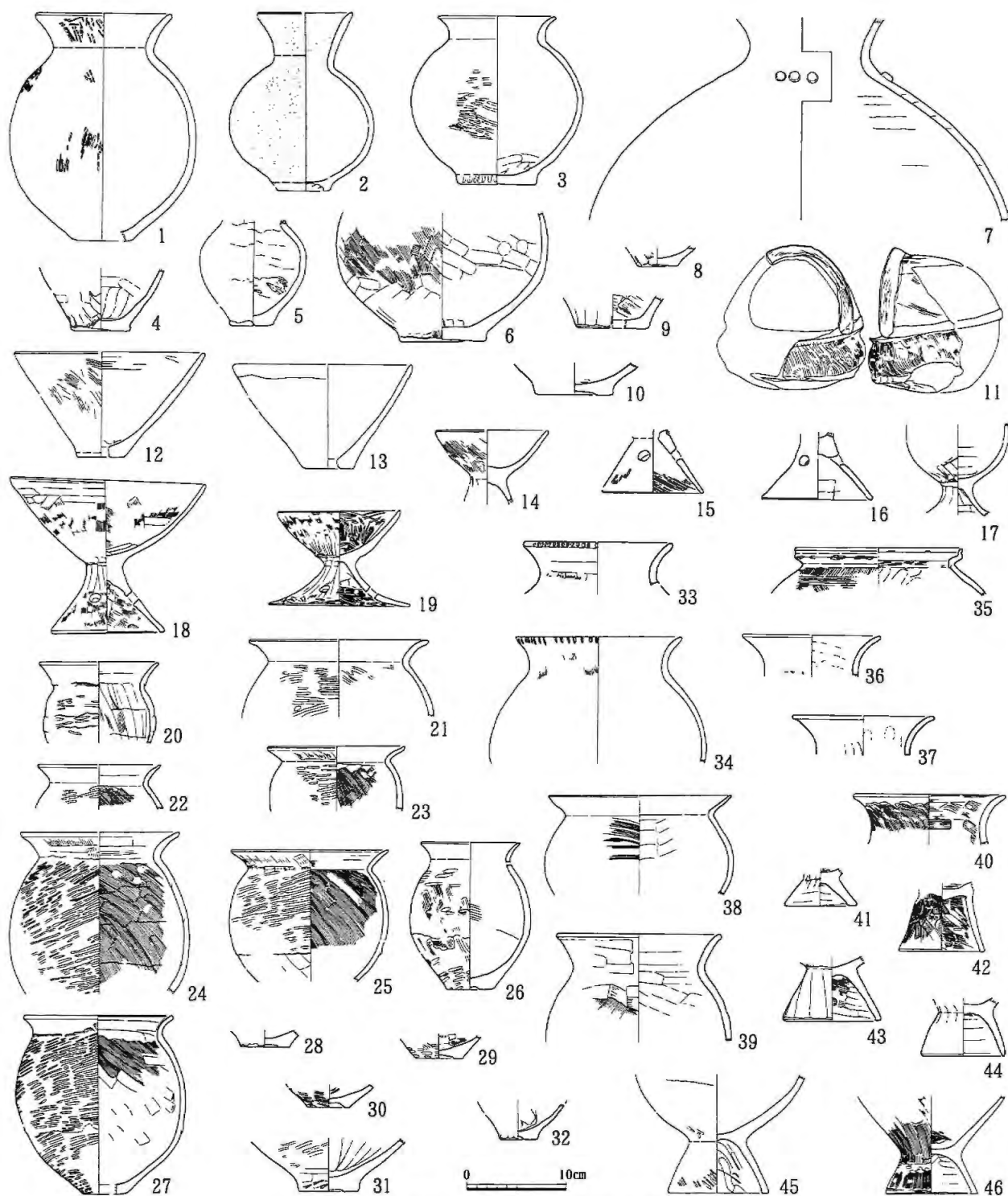
第 30 図 東山北遺跡・二之宮遺跡出土土器

第31図 二之宮遺跡・ケ力子遺跡・西田遺跡・足原田遺跡・曲田遺跡・滝沢遺跡出土土器






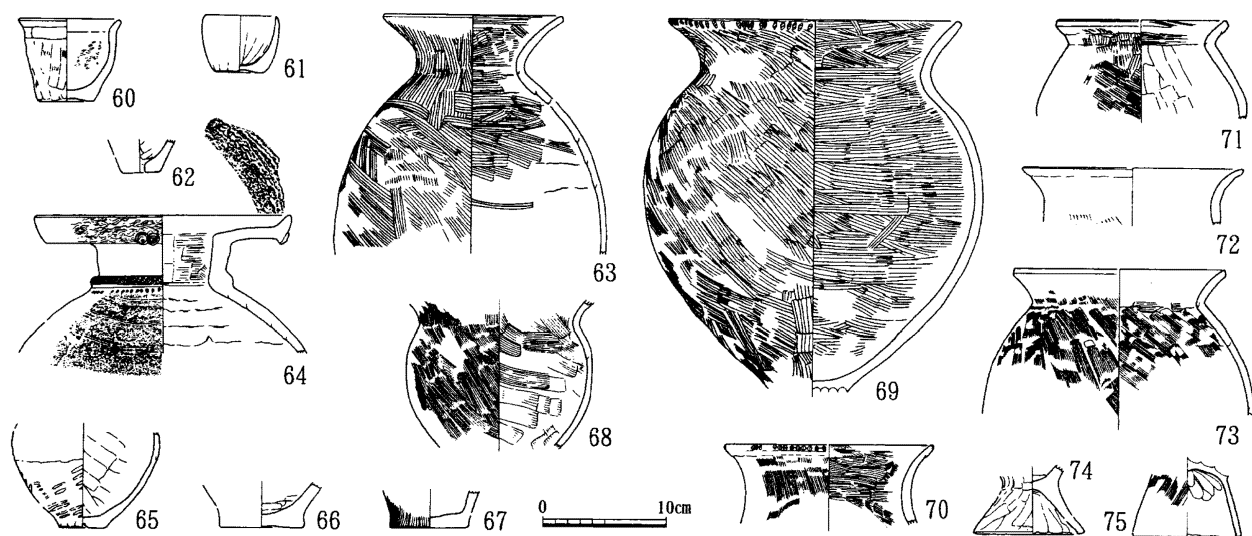
第32図 塩部遺跡調査地点（『塩部遺跡Ⅲ』より、筆者一部改変）




第 33 图 塩部遺跡C地区 24 号溝出土土器 (1:6)



第 34 图 塩部遺跡C地区 24 号溝出土木製品 (1:6)



第 35 图 塩部遺跡C地区 1 号方形周溝墓出土土器 (1:6)

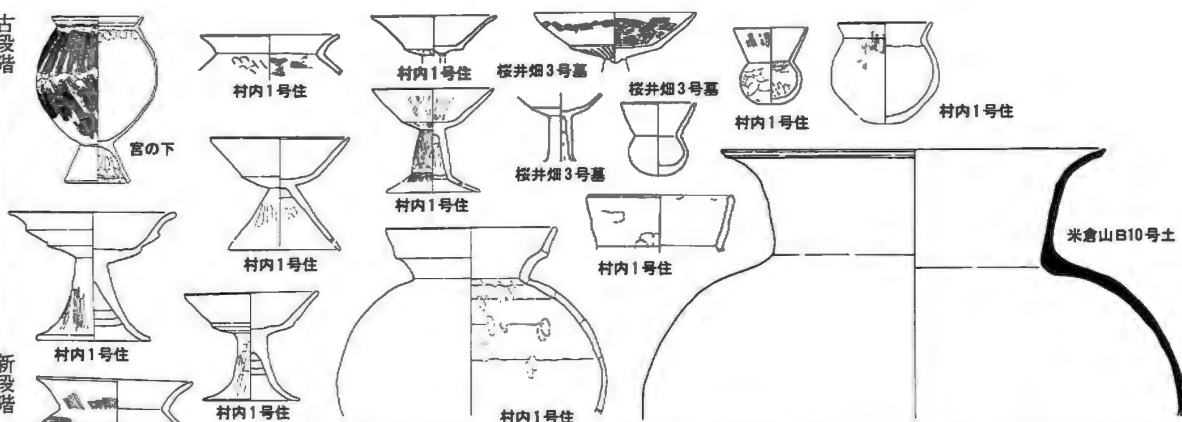


第36図 塩部遺跡C地区1号方形周溝墓出土木製品 (1:6 103・104のみ1:12)

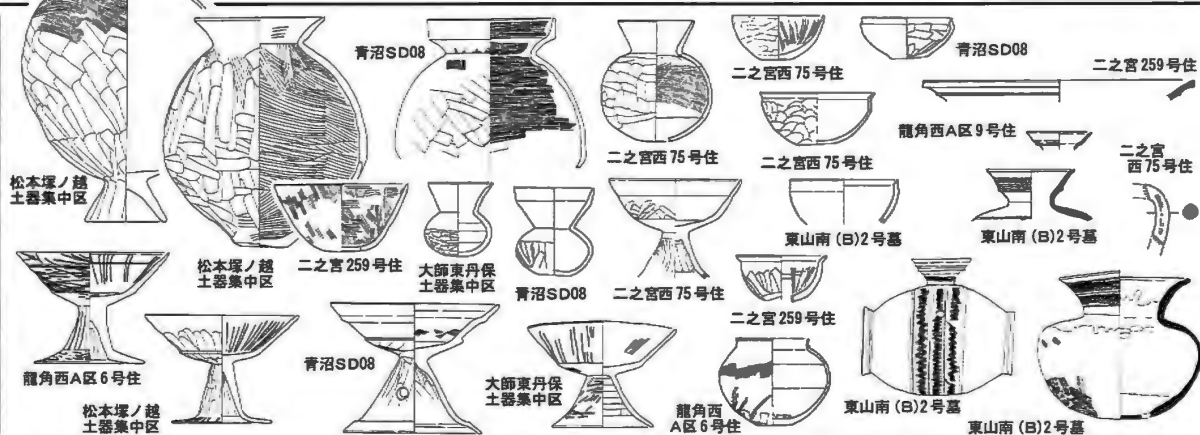


第 38 図 弥生時代後期～古墳時代前期の土器様相

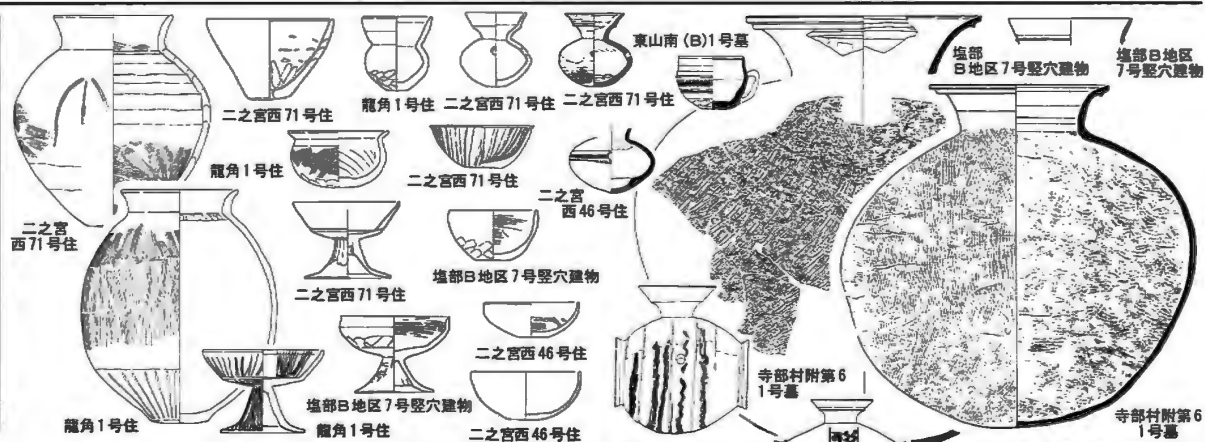
古段階



古墳Ⅵ期



古墳Ⅶ期



古墳Ⅷ期



第 39 図 古墳時代中期土器編年

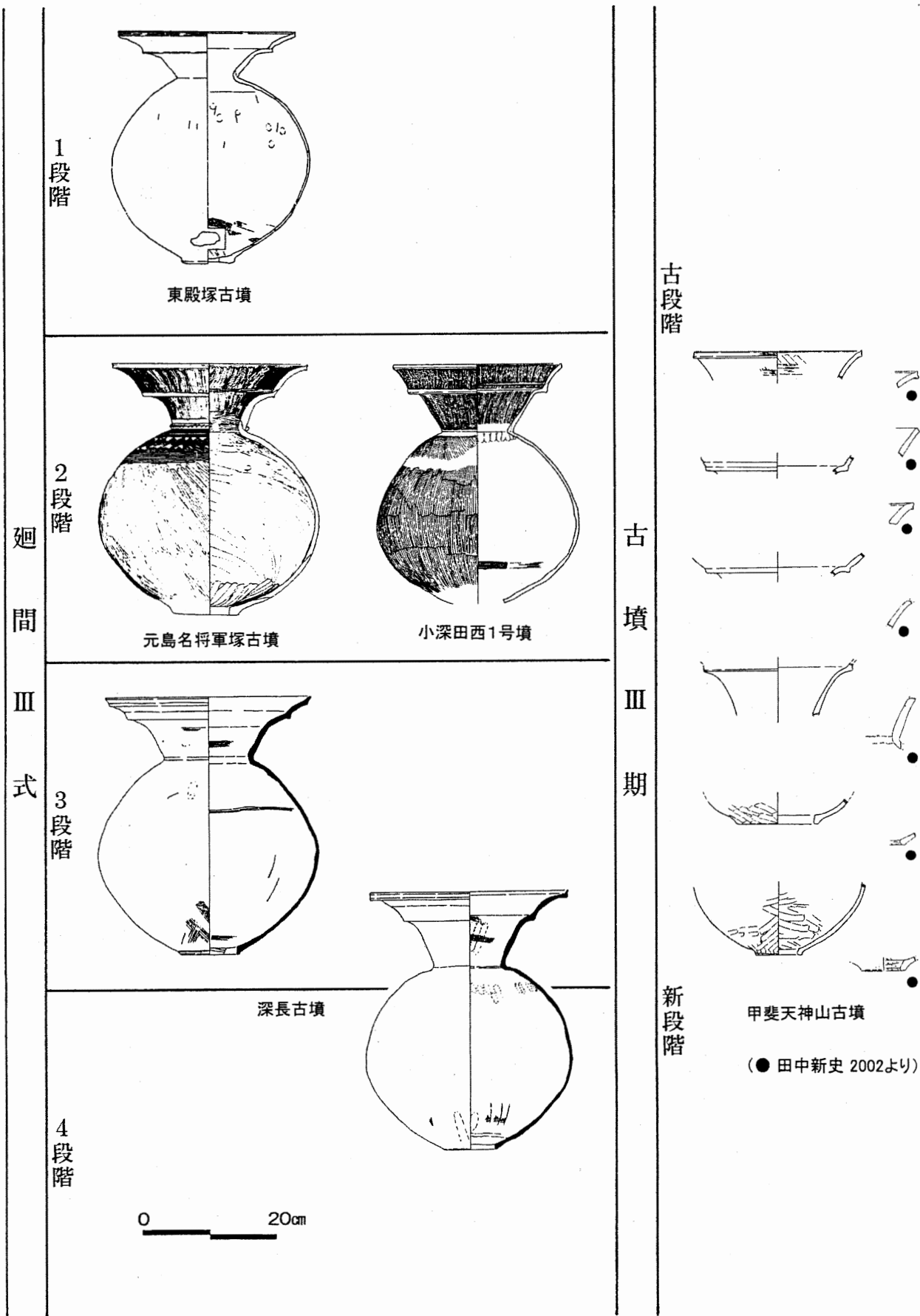
Archaeological site plan of the Kofun of Prince Arima, showing various burial mounds and their associated artifacts. The plan includes labels for '二之宮 2号住' (Ninomiya 2-no-go), '二之宮 64号住' (Ninomiya 64-no-go), '蛇塚 107号住' (Heizuka 107-no-go), '二之宮 10号住' (Ninomiya 10-no-go), '蛇塚 24号住' (Heizuka 24-no-go), '大蔵経寺山 15号墳' (Daizōkyōji-san 15-no-go), '米倉山無名墳' (Korokura-san Mumei-bun), and '二之宮 10号住' (Ninomiya 10-no-go).

[illegible][illegible]

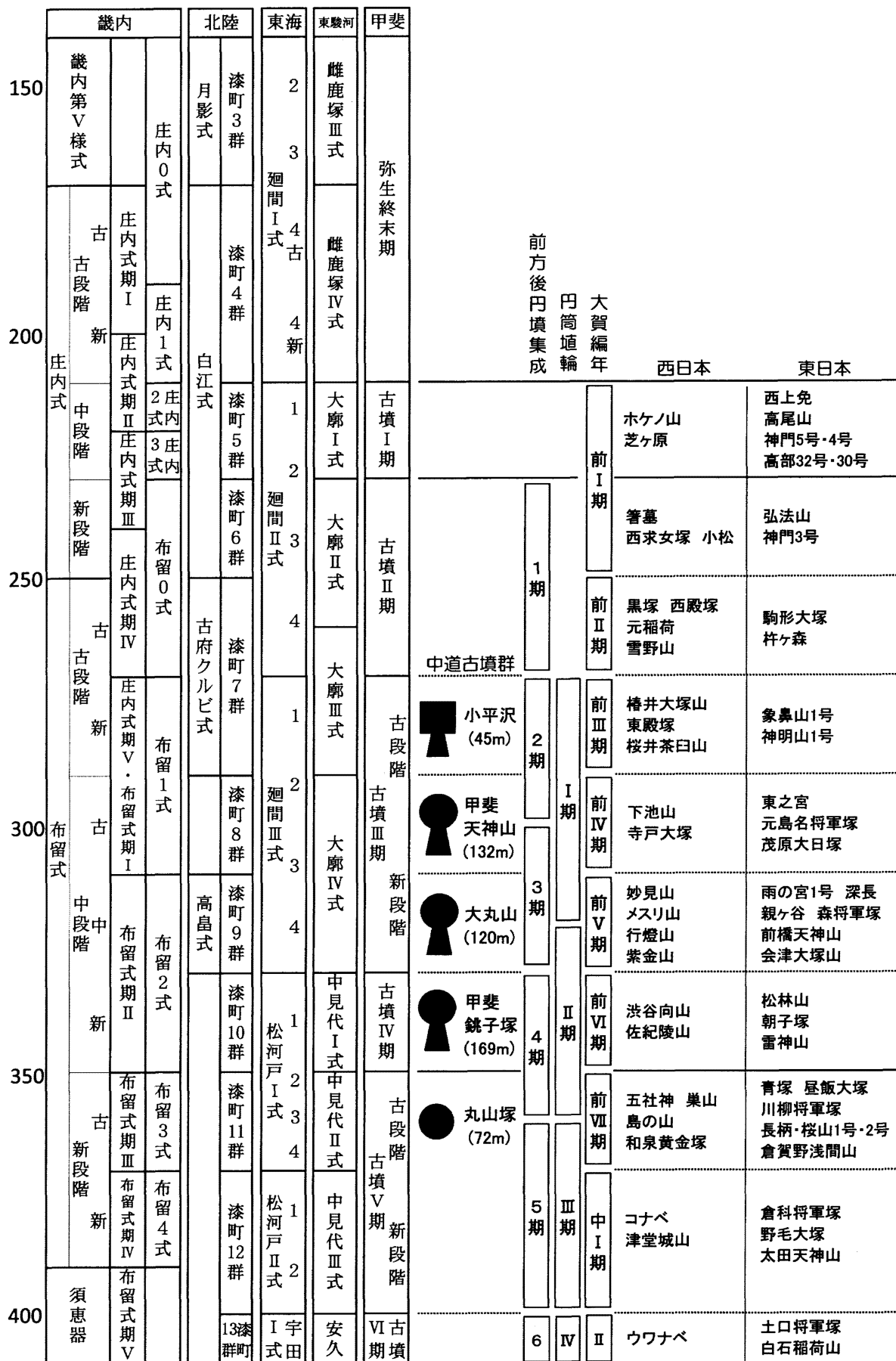
— 169 —

土器 編年	須恵器	墳 墓									
		長坂・明野 須玉・葦崎	白根・若草 櫛形・甲西	豊富・三珠	中道	境川	八代	一宮・御坂	双葉・竜王 敷島・甲府	石和 春日居	山梨・塩山
250	古墳Ⅰ期				■ 上の平1号墓 (30m)				■ 松ノ尾6号墓 (規模不明)		
	古墳Ⅱ期	■ 坂井南 6次1号墓 (12m)		■ 上野1号墓 (24m)	■ 上の平37号墓 (10m)				■ 塩部1号墓 (19m)		
	古段階	■ 坂井南 4号墓 (18m)			■ 宮の上 9号墓(9m)				■ 榎田2号墓 (11m)		
	古墳Ⅲ期 新段階	■ 北村 1号墓 (17m)			■ 小平沢(45m)				■ テクヤ(11m)		
300	古墳Ⅲ期 新段階	■ 北村 2号墓 (14m)			■ 米倉山B 1号墓 (19m)	■ 西原 SH10 (15m)		□ 亀甲塚 (25m) (規模不明)	■ 榎田1号墓 (16m)		■ 下西畑 1号墓(14m)
	古墳Ⅳ期	■ 大日川原 11号墓 (14m)			● 甲斐 天神山 (132m)				■ 榎田4号墓 (13m)		■ 武家 1号墓(10m)
	古墳Ⅳ期	■ 大日川原 4号墓 (12m)			● 大丸山(120m)				■ 桜井畑 1号墓(18m)		■ 下西畑 4号墓(13m)
	古墳Ⅳ期				● 甲斐鉢子塚 (169m)	■ 諏訪尻 1号墓 (19m)	● 岡 鉢子塚 (92m)		■ 塩部SY03 (20m)		■ ケカチ SZ1(13m)
350	古墳Ⅳ期				■ 東山北2号墓 (36m)				■ 桜井畑 2号墓(28m)		■ 西田 1号墓(12m)
400	古段階		● 物見塚 (48m)		● 丸山塚(72m)				■ 桜井畑 3号墓(33m)		
	古墳Ⅴ期 新段階		● 大師東丹保 (36m)		(米倉山B10号土坑)	● 諏訪尻 1号墳 (30m)					
	古墳Ⅴ期 新段階			■ 鳥居原孤塚 (25m)			■ 竜塚 (55m)				
450	古墳Ⅵ期				● 東山南(B)2号墓 (26m)						● 大蔵 経寺前 1号墳 (16m)
	古墳Ⅵ期				● 東山南(B)1号墓 (22m)		● 歪塚 (25m)				
	古墳Ⅶ期	● 寺部村附第6 1号墓(19m)		● 上野(20m)	● かんかん塚 (茶塚)(25m)	● 馬乗山 1号墳 (13m)		● 蛇塚2号墓 (12m)			● 大蔵 経寺前 3号墳 (26m)
	古墳Ⅶ期	● 六科塚 (28m)	● 高部宇山平 (12m)	● 王塚(61m)	● 東山南(A)K4号墓 (9m)	● 馬乗山 2号墳 (60m)	● 狐塚 (26m)	● 蛇塚4号墳 (28m)	● 蛇塚4号墓 (9m)		
500	古墳Ⅶ期		● 大塚(50m)	● 岩清水 1号墓 (24m)	● 朝日無名塚 (20m)		● 団栗塚 (30m)				
550	古墳Ⅷ期			● 三星院1号 (45m)	● 表門神社(62m)						
	古墳Ⅸ期				● 米倉山無名塚 (20m)		○ 莊塚(28m) (墳形不明)	● 弾誓窟(16m)	● 横根・桜井 39号墳 (11m)	● 大蔵山 15号墳 (12m)	
	古墳Ⅸ期				● 考古博物館構内 (15m)			● 長田 1号墳 (26m)	● 万寿寺 (38m)	● 御室山 (規模不明)	
600	古墳Ⅹ期							● 蛇塚(40m)	● 加牟那塚 (45m)	● 天神塚 (35m)	
	古墳Ⅹ期		● おつき穴 (規模不明)	● 伊勢塚 (36m)	● 稲荷塚(28m)		● 地蔵塚 (35m)	● 四ツ塚 5号墳(18m)	● 大塚(16m)	● 平林 2号墳 (15m)	
	古墳Ⅹ期							● 井之上 (規模不明)	● 大庭無名塚 (17m)		
	古墳Ⅹ期										
650	古墳Ⅺ期	● 天王塚 (17m)	■ 鎌物師屋 (18m)	● 一条氏館跡 1号墳 (規模不明)		● 古柳塚 (20m)	● 国分築地 1号墳(12m)	● 二ツ塚 1号墳(22m)	● 往生塚(15m)	● 狐塚 (20m)	● 牧洞寺 (16m)
	古墳Ⅺ期	● 穴塚 (10m)				● 竹居 1号墳 (16m)	● 稲荷塚(20m)	● 四ツ塚 26号墳(18m)	● 双葉2号墳 (15m)	● 笹原塚 3号墳 (6m)	● 天神塚 (20m)
	古墳Ⅺ期	● 湯沢 2号墳 (10m)	● 上村 (10m)				● 千米寺大塚 (17m)	● お舟石 (18m)	● 中鉢塚(28m)	● 寺の前 (20m)	● 稲荷塚 (17m)
	古墳Ⅺ期						● 長田20号墳 (25m)	● 竜王 3号墳 (28m)	● 竜王2号墳 (14m)	● 大蔵 経寺前 5号墳 (24m)	
700	古墳Ⅻ期				● くちやあ塚(10m)	● 御崎 (28m)		● 狐塚1号墳 (24m)			
	古墳Ⅻ期										

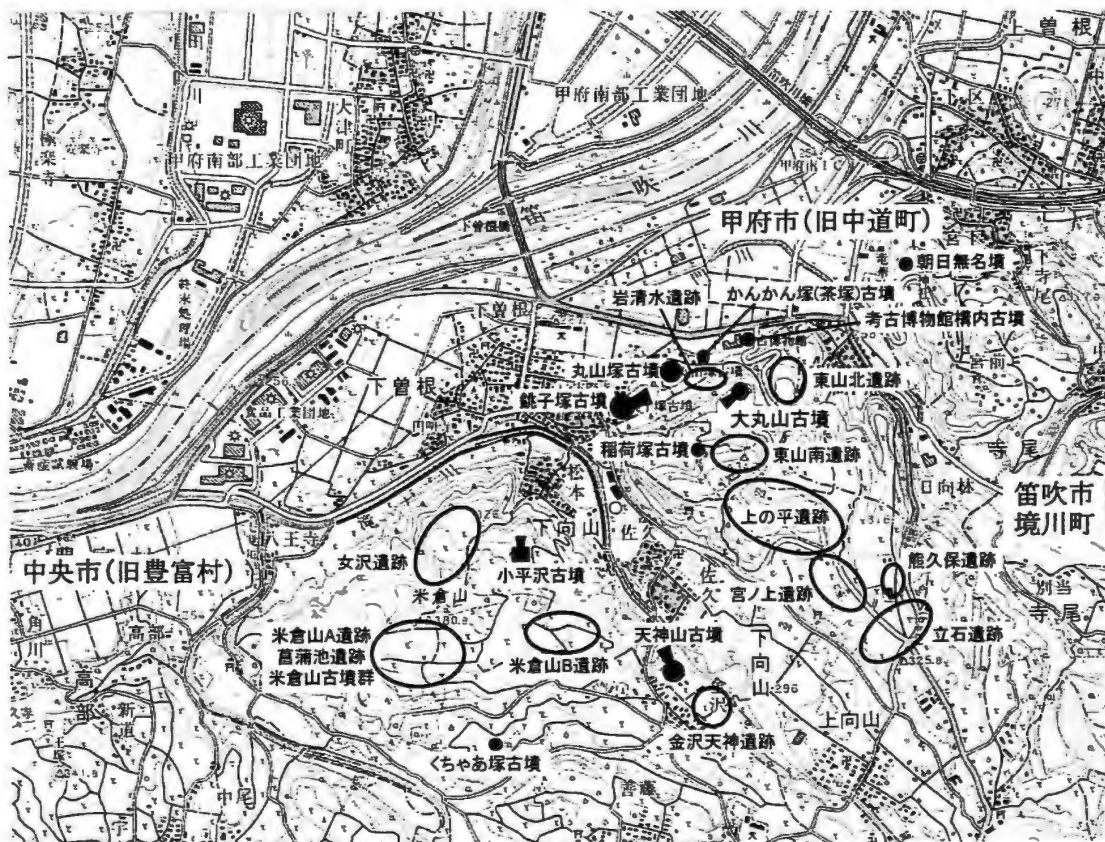
第 41 図 甲斐地域における墳墓の変遷



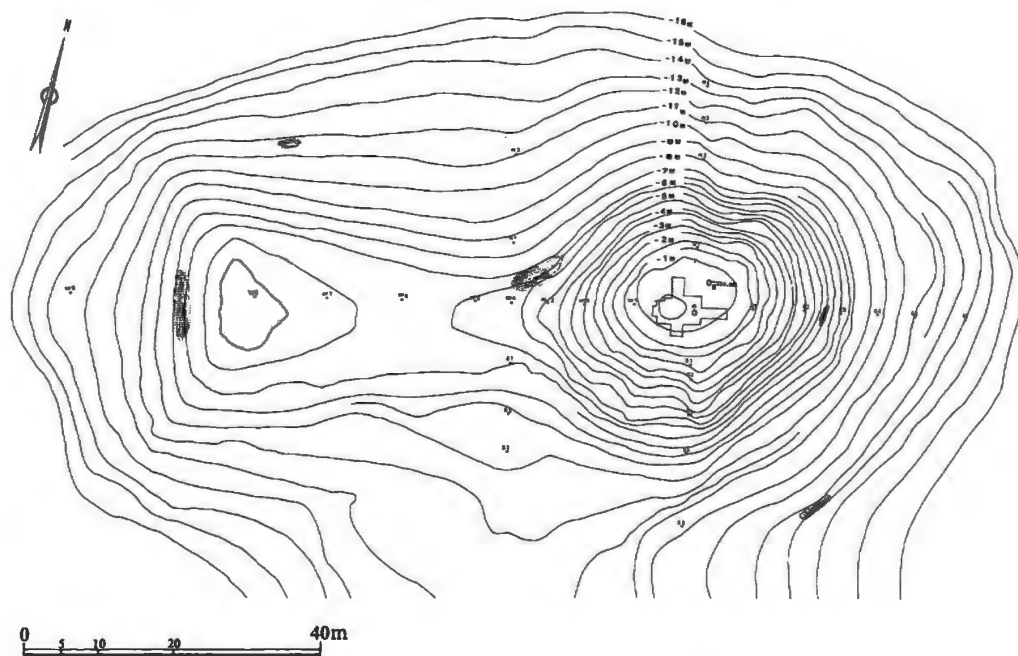
第 42 図 伊勢型二重口緑壺の変遷 (1:8)



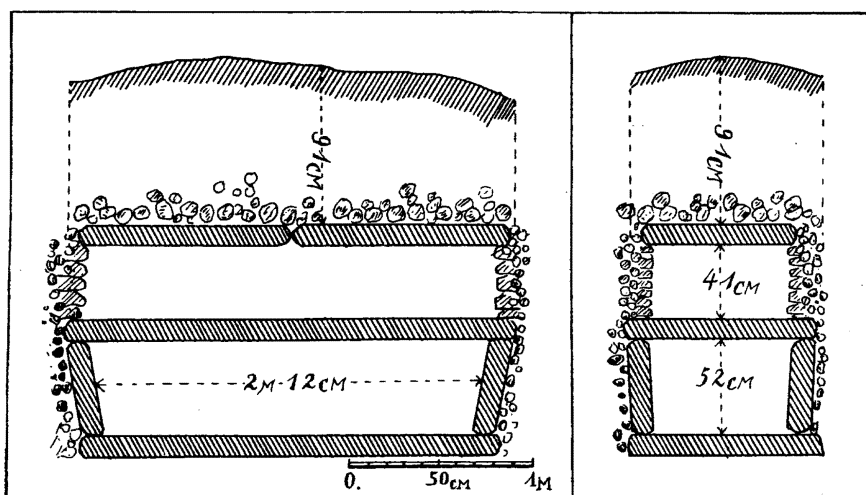
第43図 土器と墳墓の編年



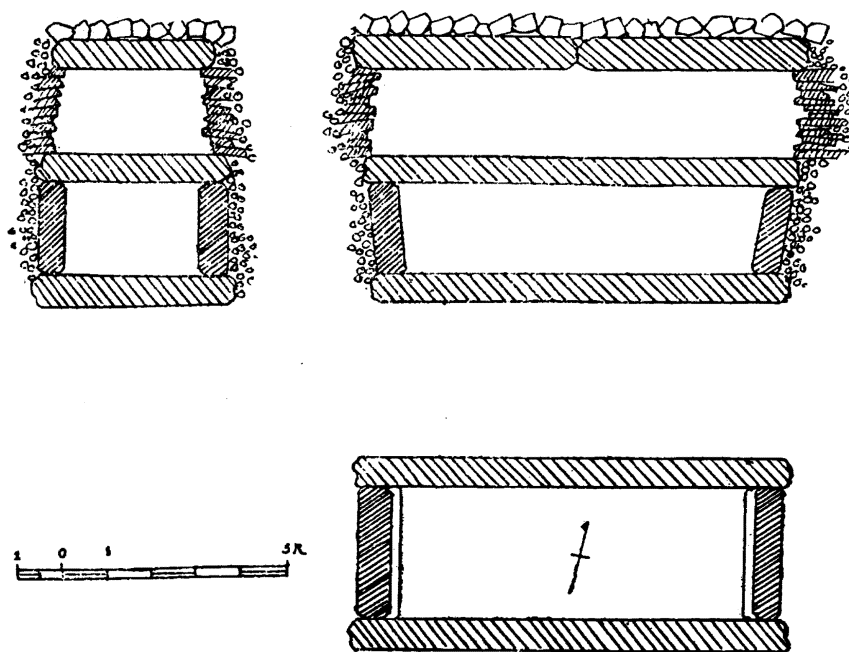
第 44 図 大丸山古墳と周辺の遺跡位置図 (弥生・古墳時代)



第 45 図 大丸山古墳墳丘実測図 (1:1000 調査報告書より 筆者一部改変)

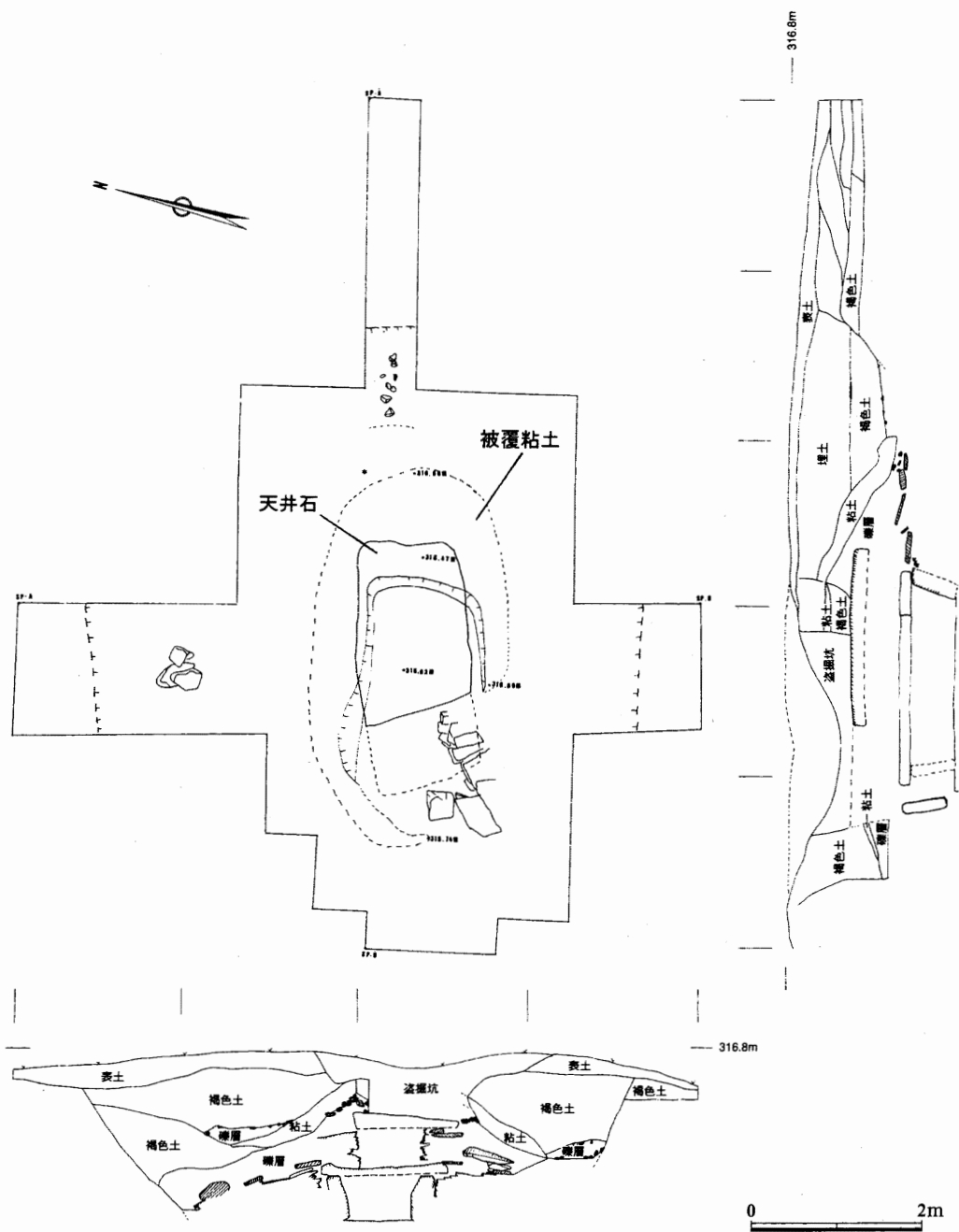


(仁科報告 1931より)

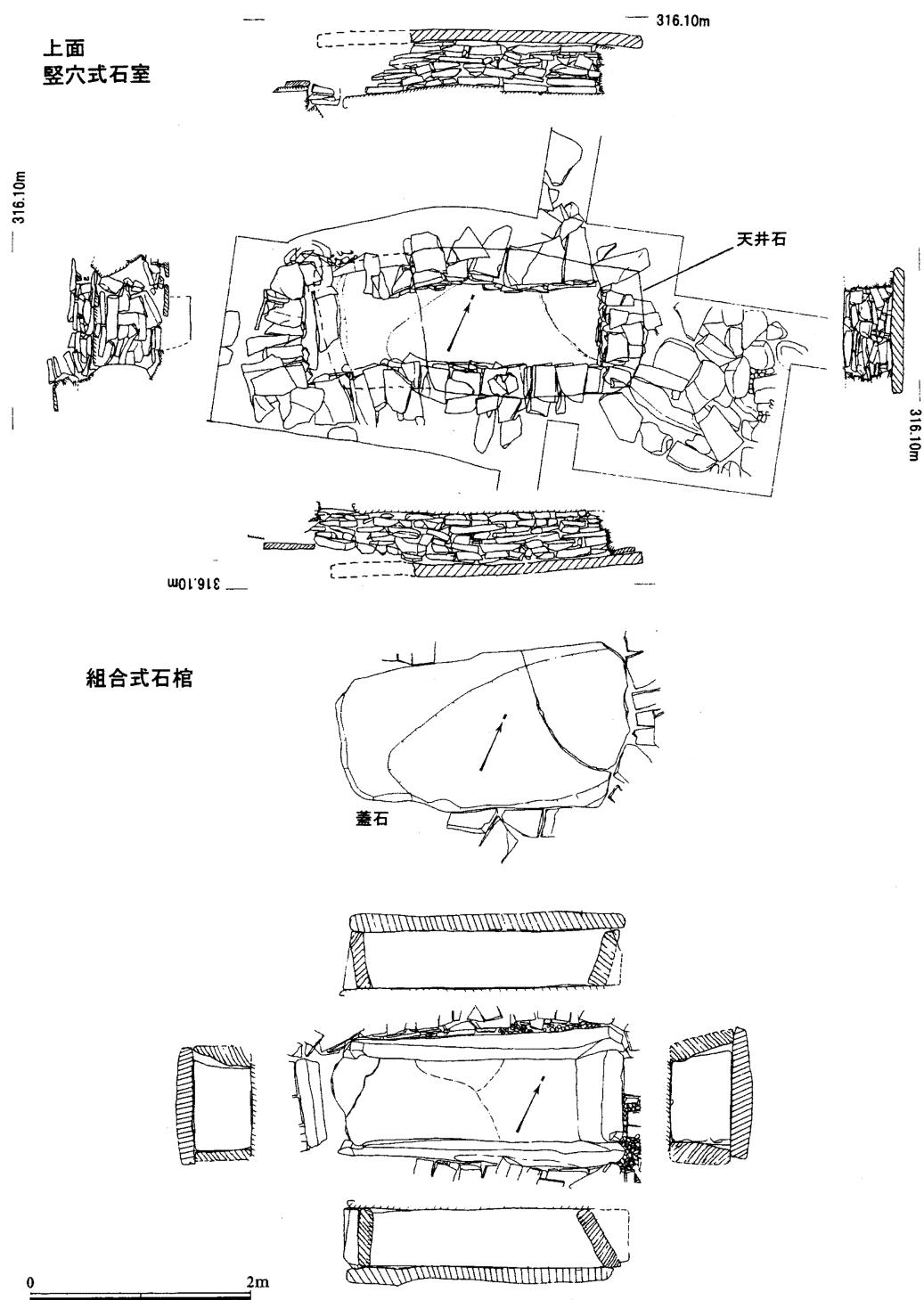


(上田文献 1942より)

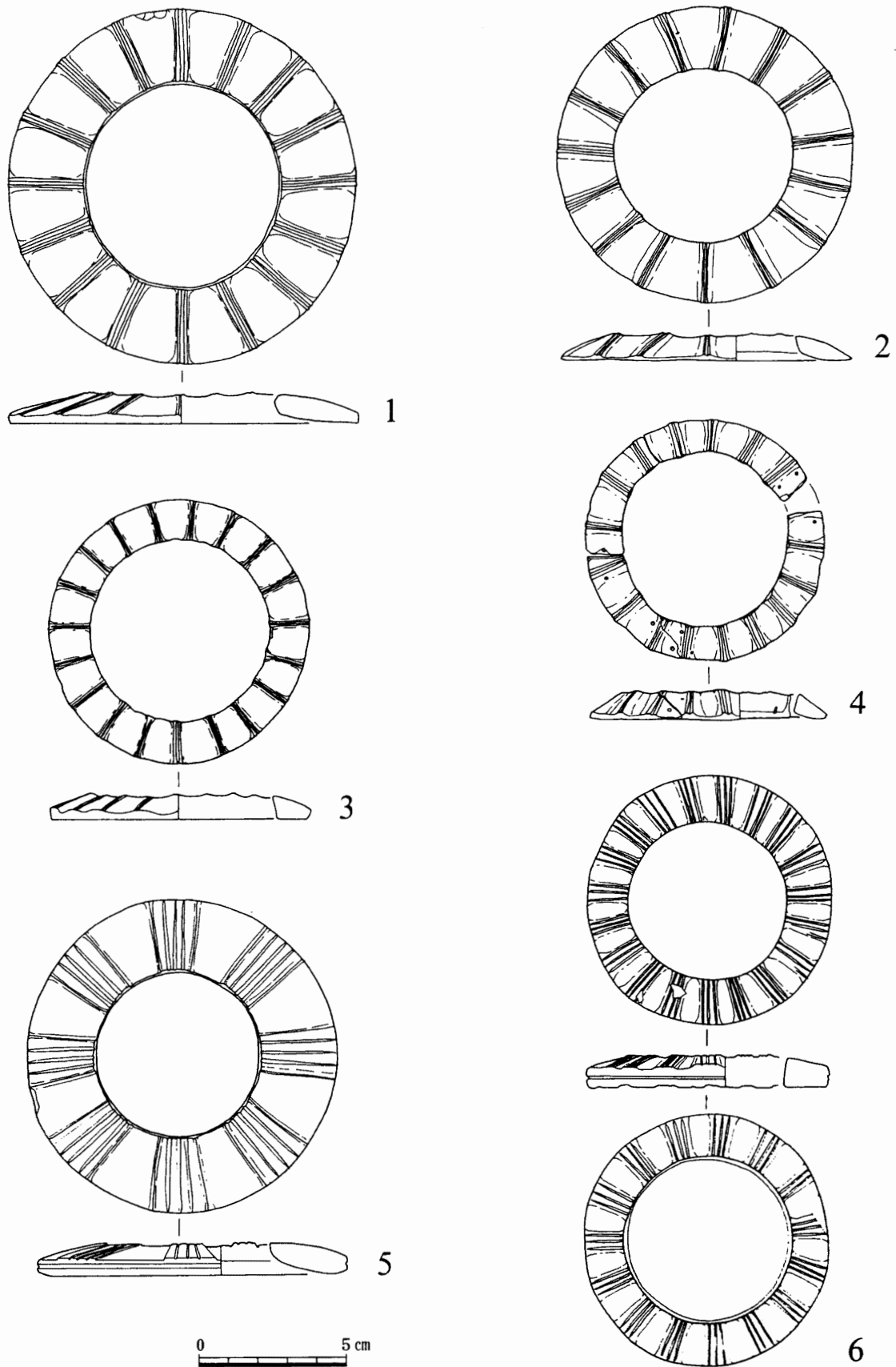
第 46 図 大丸山古墳石室・石棺実測図 (縮尺不同)



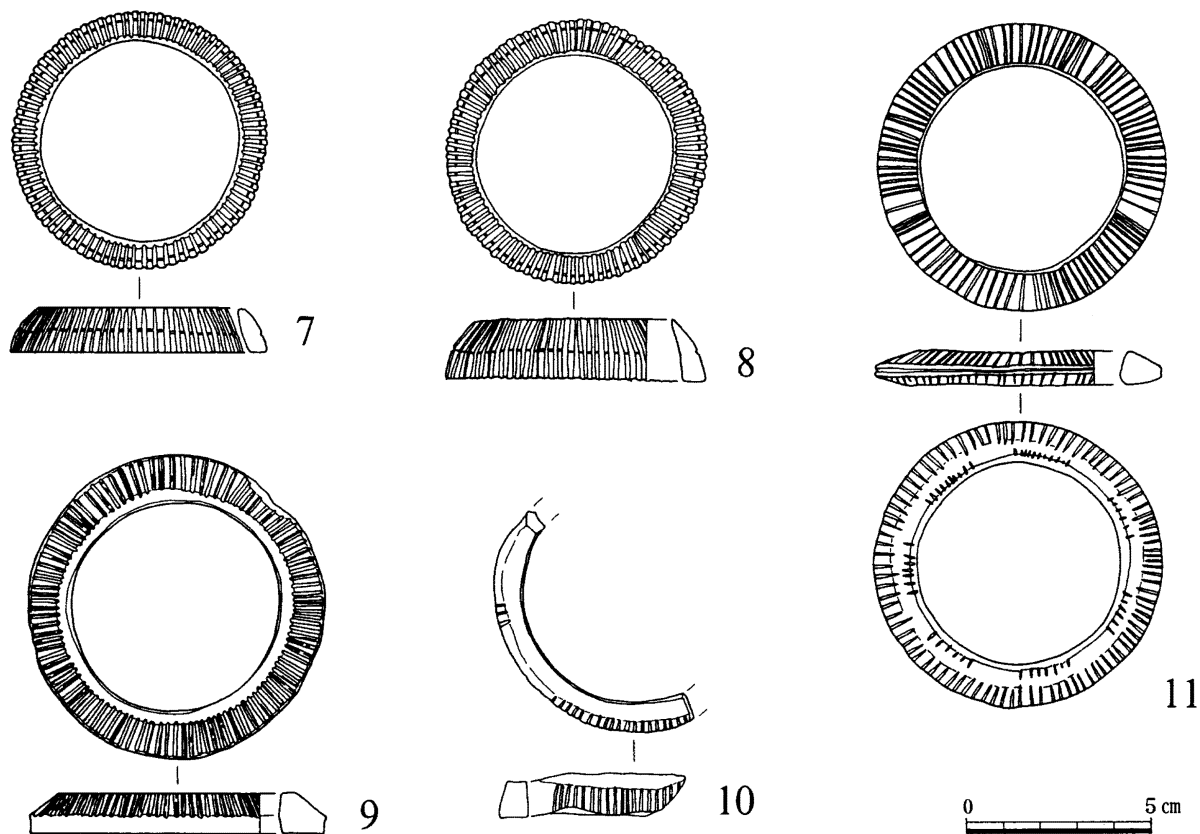
第 47 図 調査区実測図と断面図 (1:80 調査報告書より 筆者一部改変)



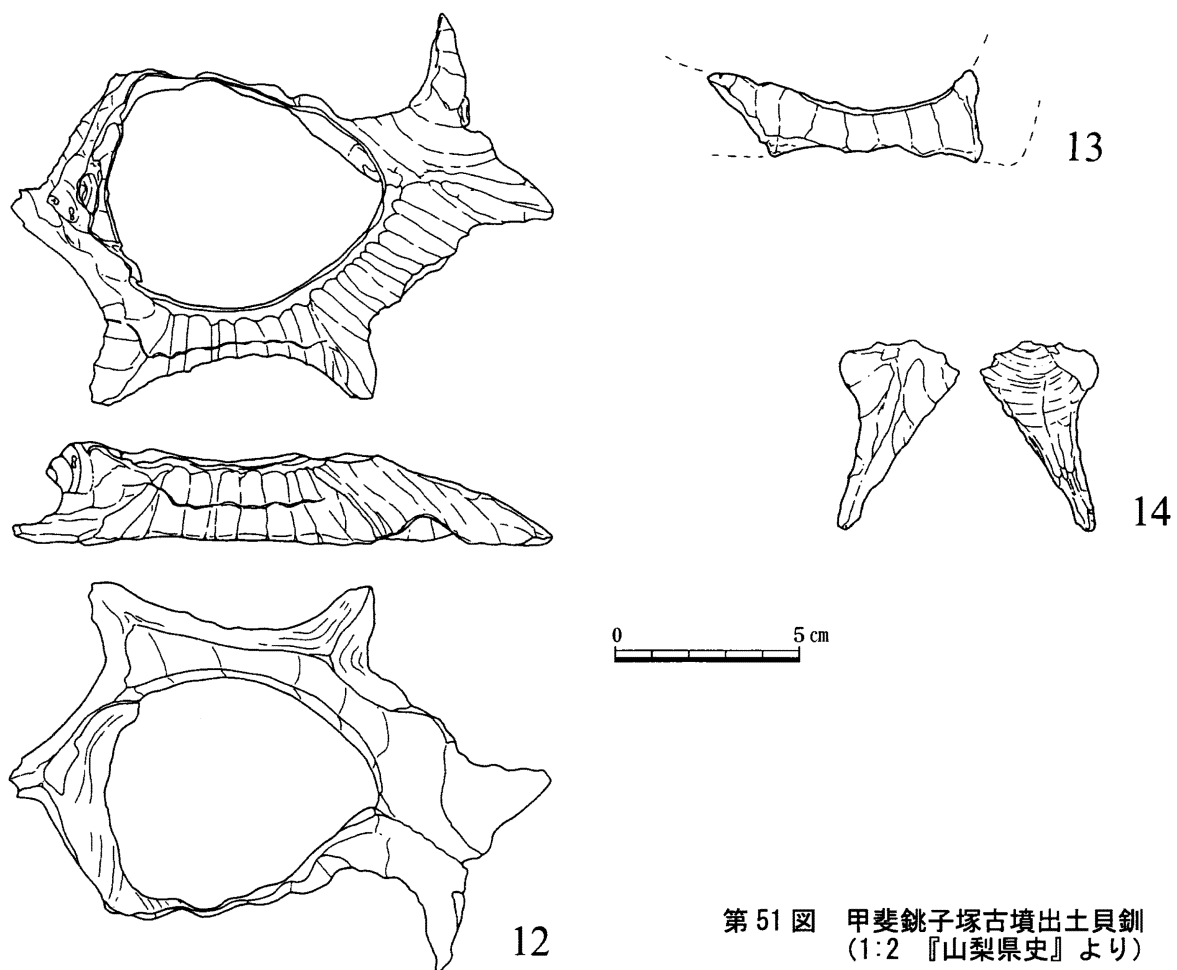
第 48 図 竪穴式石室・組合式石棺実測図・展開図（1:60 調査報告書より 筆者一部改変）



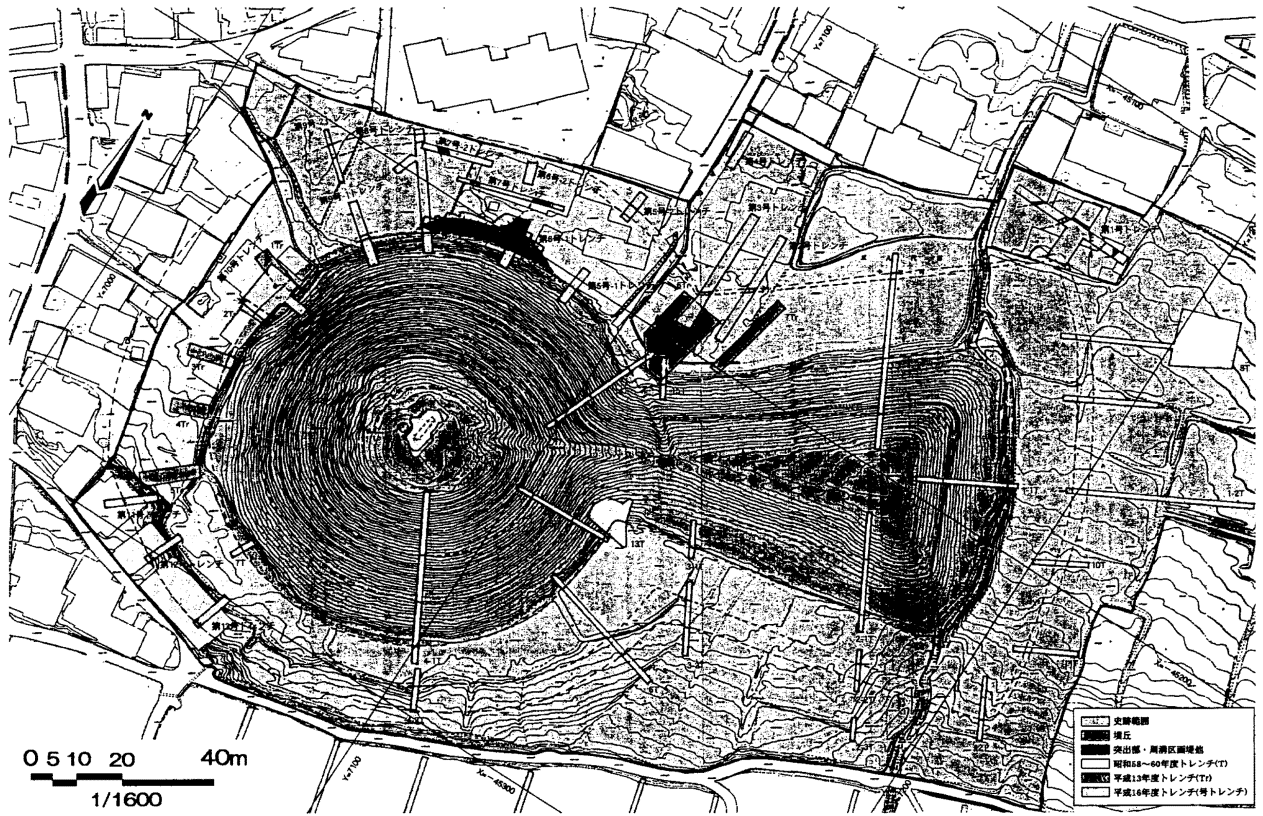
第 49 図 甲斐鉾子塚古墳出土車輪石 (1:2 『山梨県史』より)



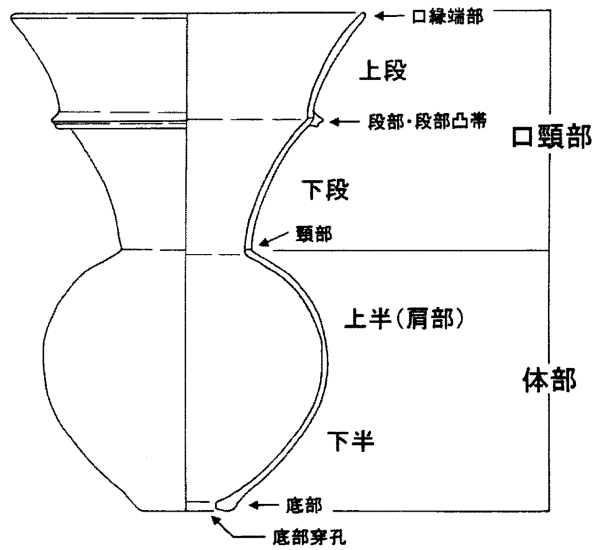
第 50 図 甲斐銚子塚古墳出土石釧 (1:2 『山梨県史』より)



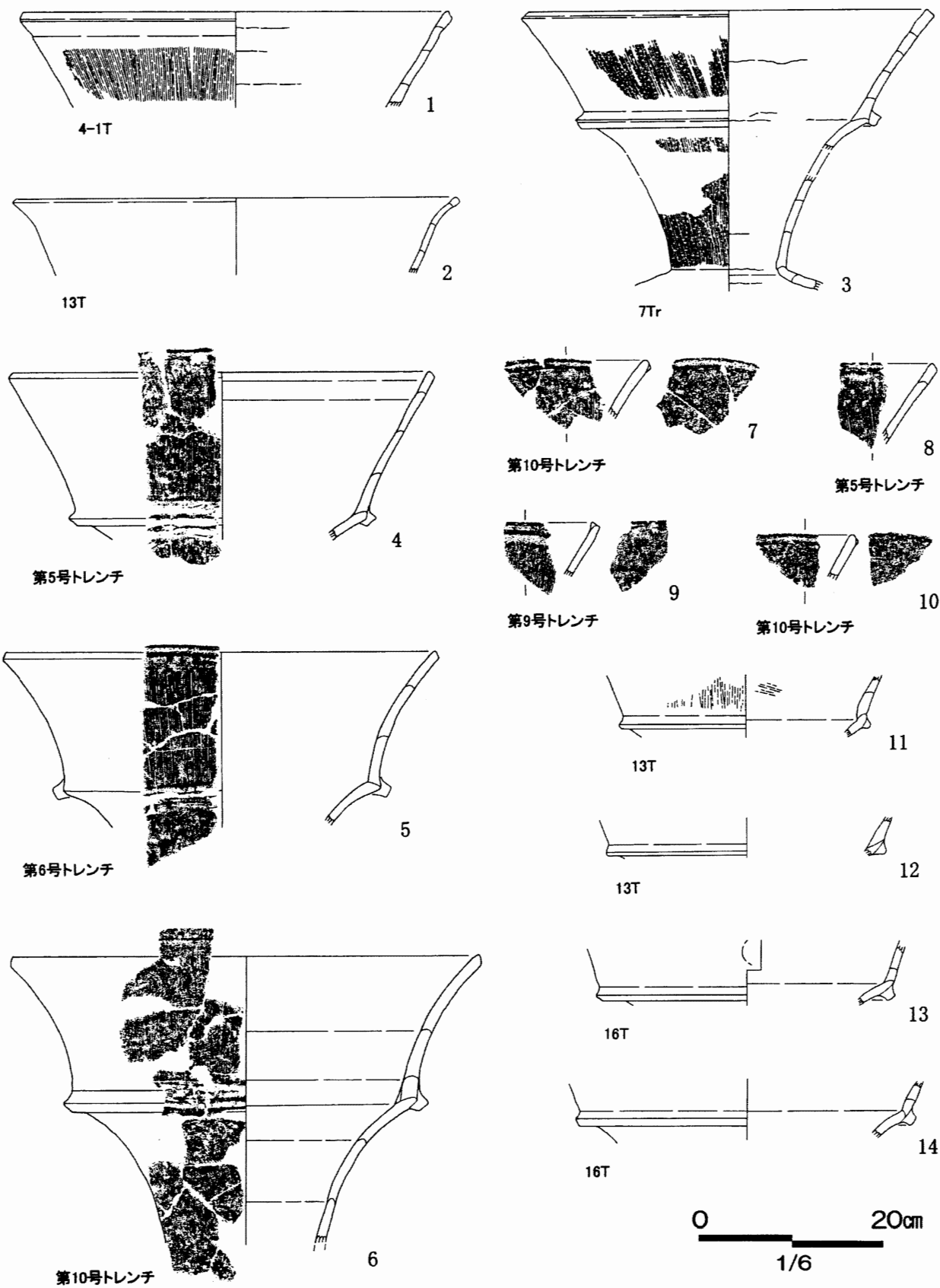
第 51 図 甲斐銚子塚古墳出土貝釧 (1:2 『山梨県史』より)



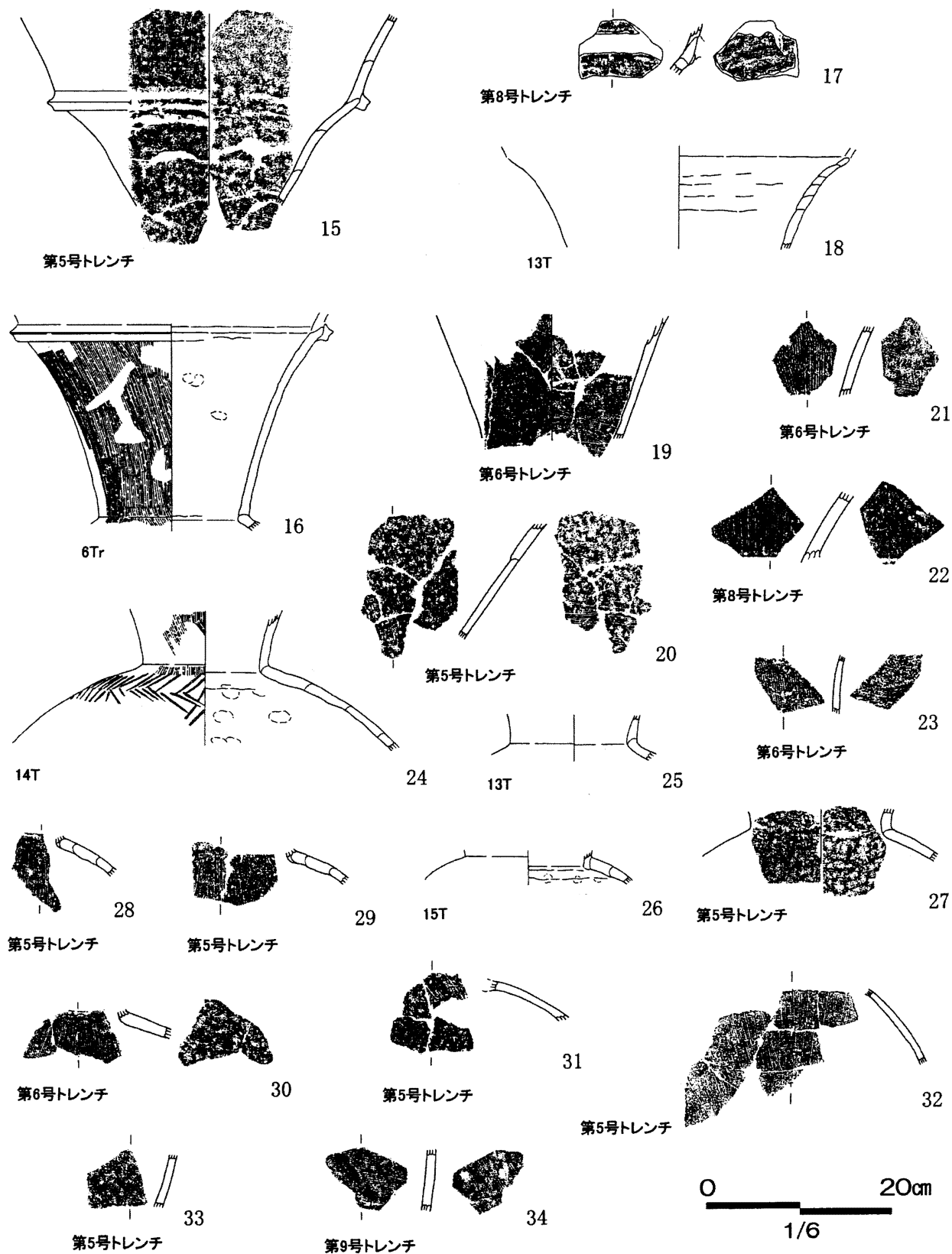
第 52 図 甲斐鉾子塚古墳全体図とトレンチ配置



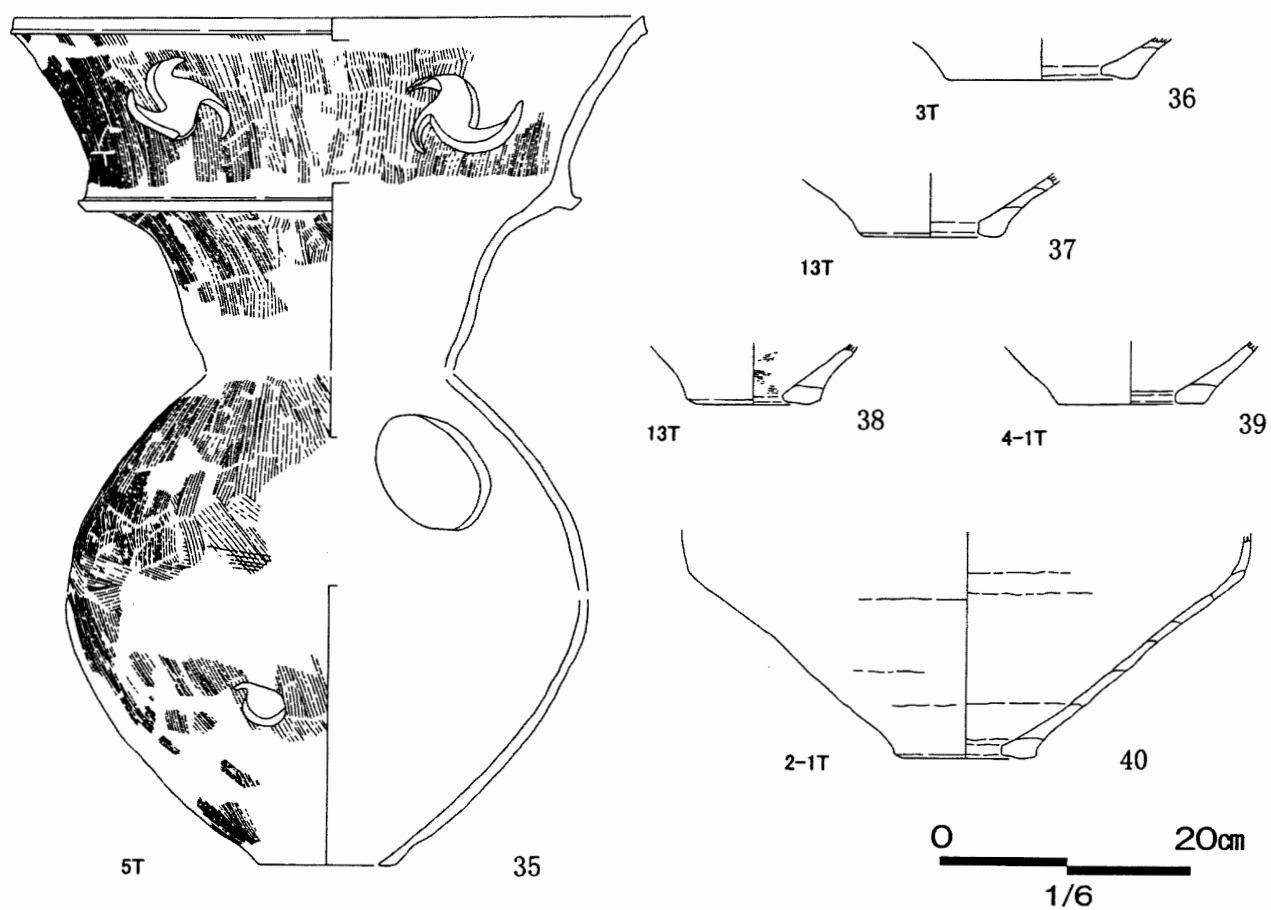
第 53 図 壺形埴輪部位名称図



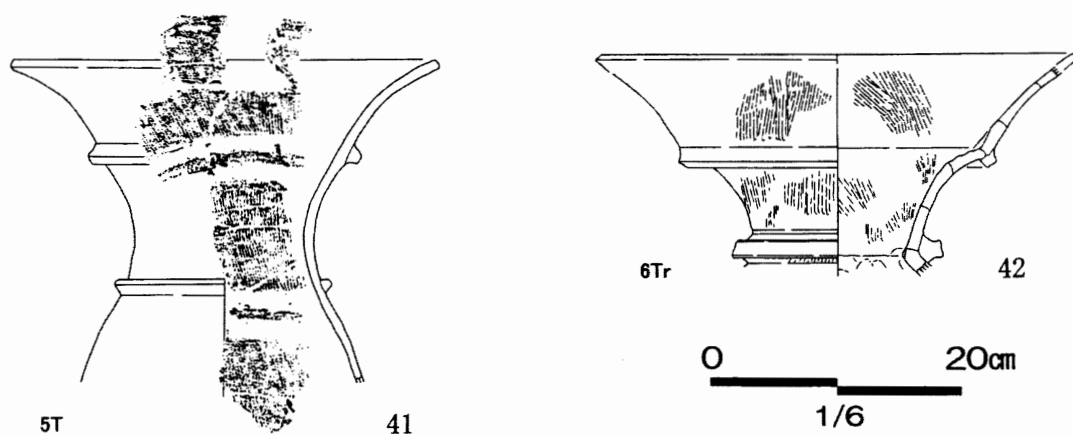
第 54 図 甲斐銚子塚古墳出土壺形埴輪 (1)
(1・3・13 は筆者再実測、2・11・12・14 は筆者実測、他は報告書より)



第 55 図 甲斐銚子塚古墳出土壺形埴輪 (2)
 (16・18 は筆者再実測、24 は筆者再トレース・一部加筆、25・26 は筆者実測、他は報告書より)

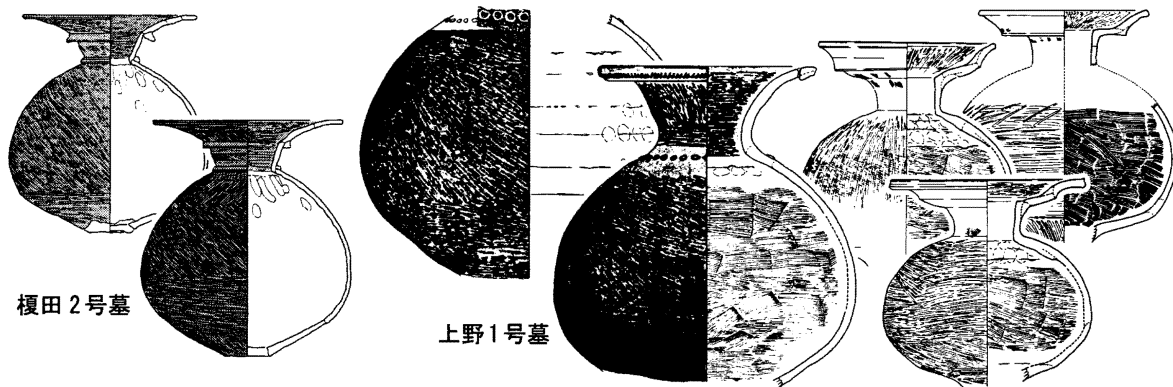


第56図 甲斐銚子塚古墳出土壺形埴輪(3)
(35は筆者再トレース、36～38は筆者実測、39・40は筆者再実測)



第57図 甲斐銚子塚古墳出土朝顔形埴輪
(41は筆者再トレース、42は筆者実測)

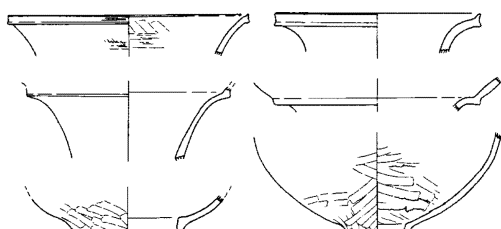
古墳Ⅱ期



古段階

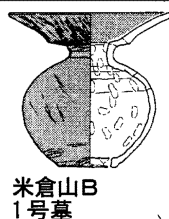
(小平沢古墳)

古墳Ⅲ期

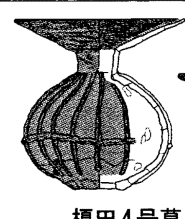


新段階

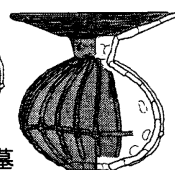
甲斐天神山古墳



米倉山B
1号墓

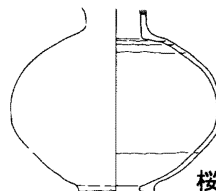


榎田4号墓



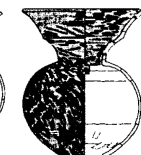
桜井畑1号墓

(大丸山古墳)

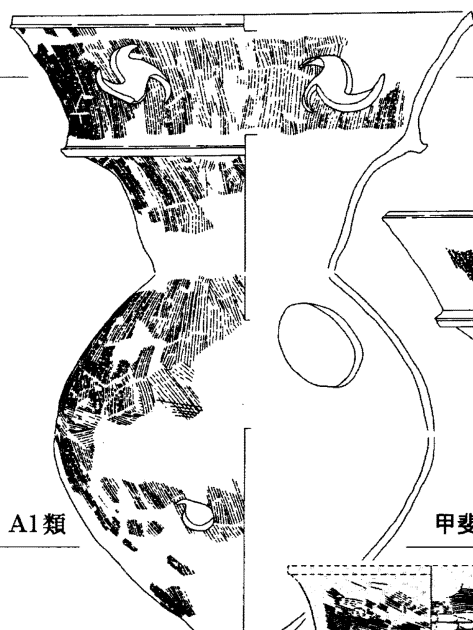


(岡銚子塚古墳)

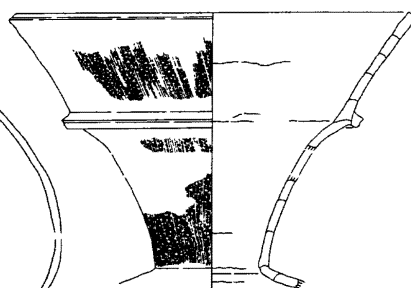
下西畑
4号墓



古墳Ⅳ期



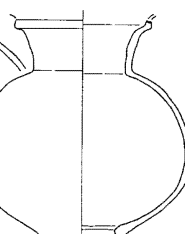
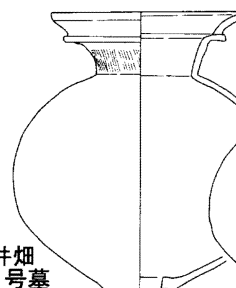
A1類



A2類

甲斐銚子塚古墳

桜井畑
2号墓

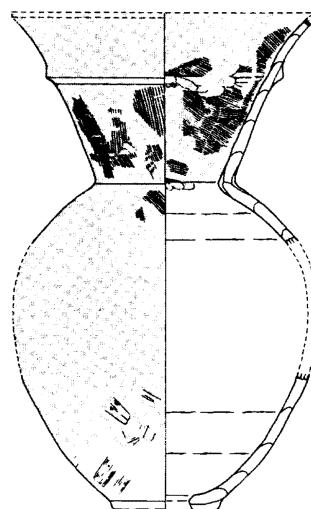
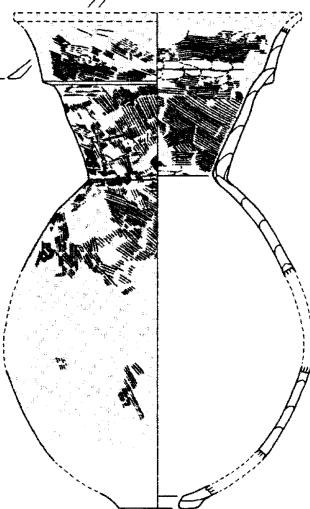


古段階

(丸山塚古墳)

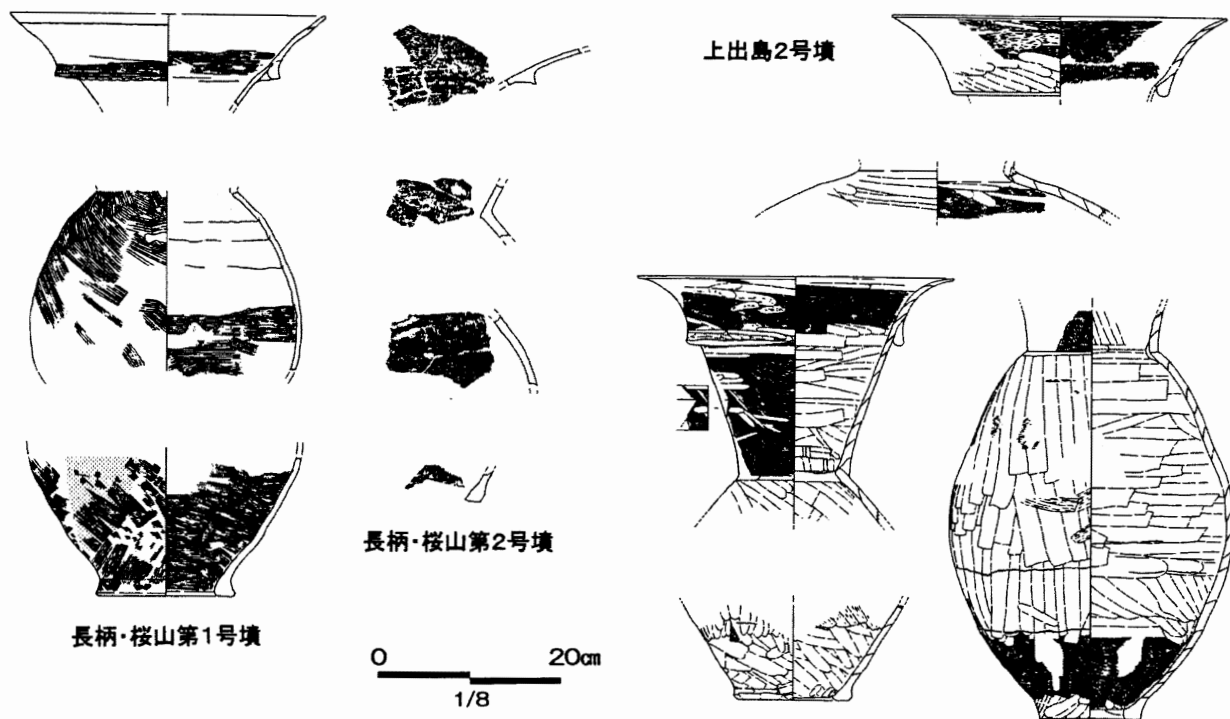
古墳Ⅴ期

大師東丹保
古墳

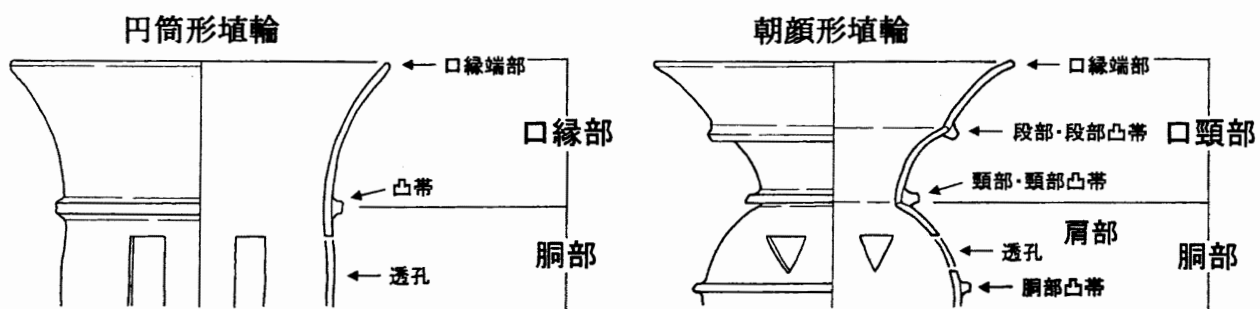


0 20cm
1/8

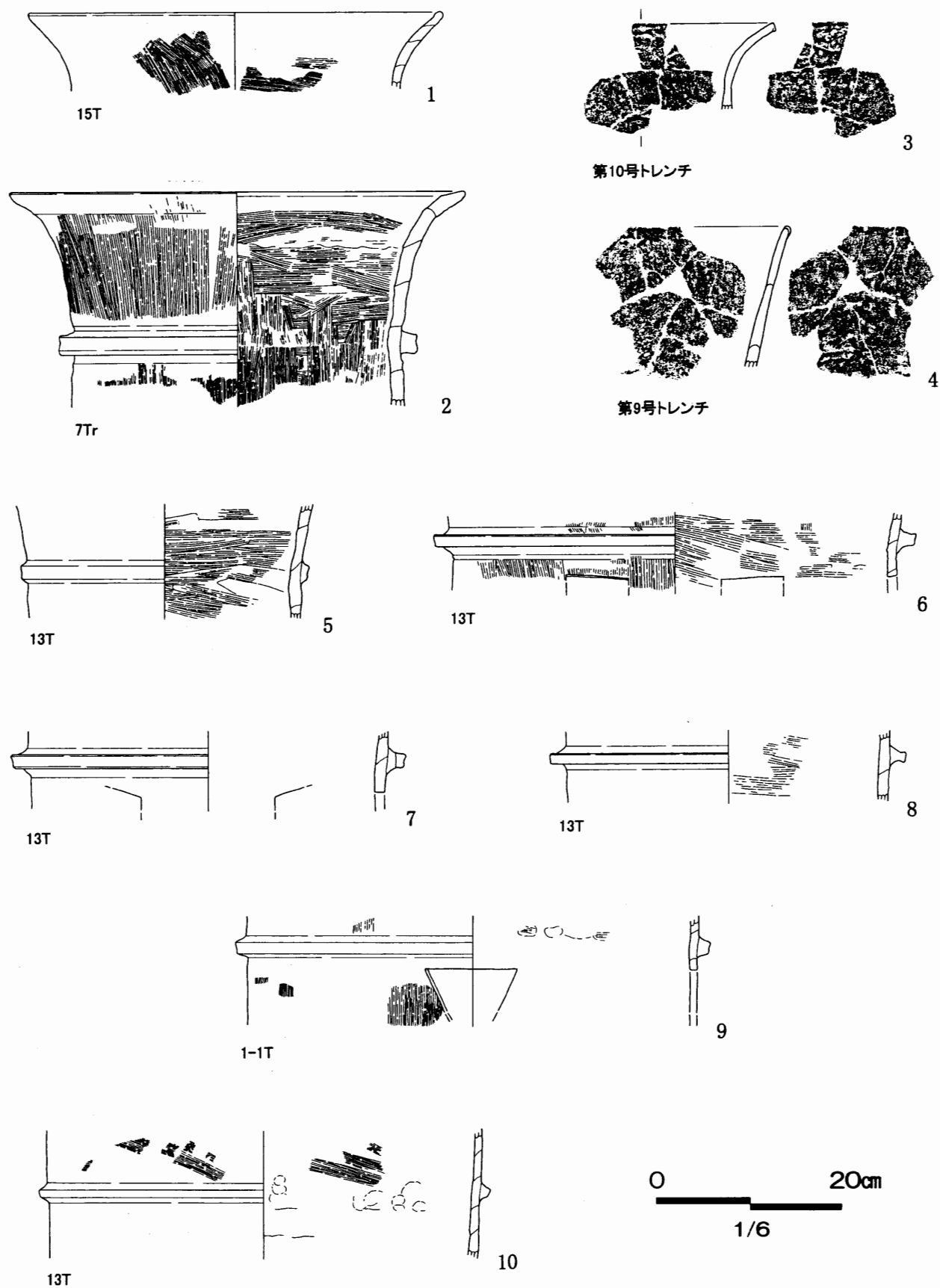
第58図 壺形埴輪の変遷



第 59 図 長胴の体部をもつ壺形埴輪



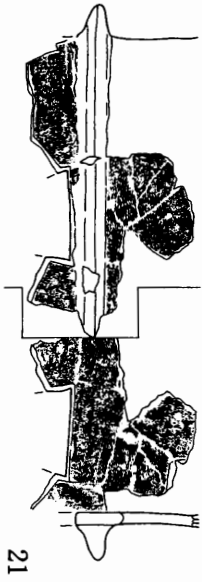

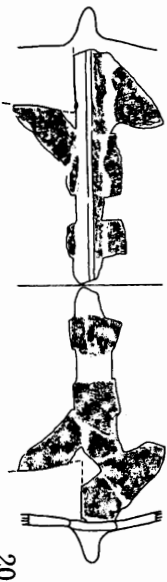
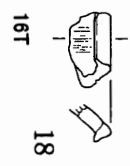
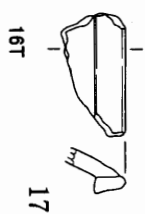
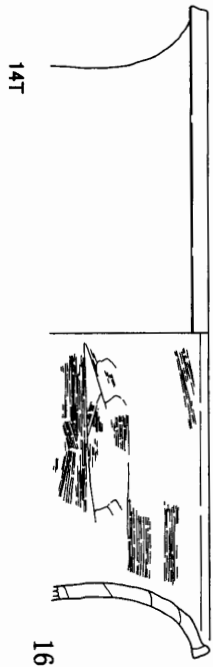
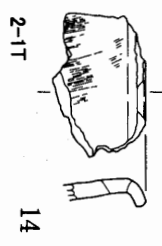
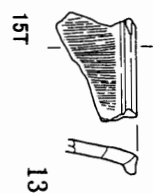
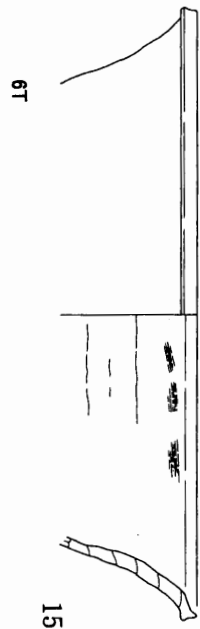
第 60 図 円筒形埴輪・朝顔形埴輪部位名称図



第 61 図 甲斐銚子塚古墳出土円筒形埴輪 (1)
 (1・6・9 は筆者再実測、2・5・7・8・10 は筆者実測、他は報告書より)



第9号トレンチ

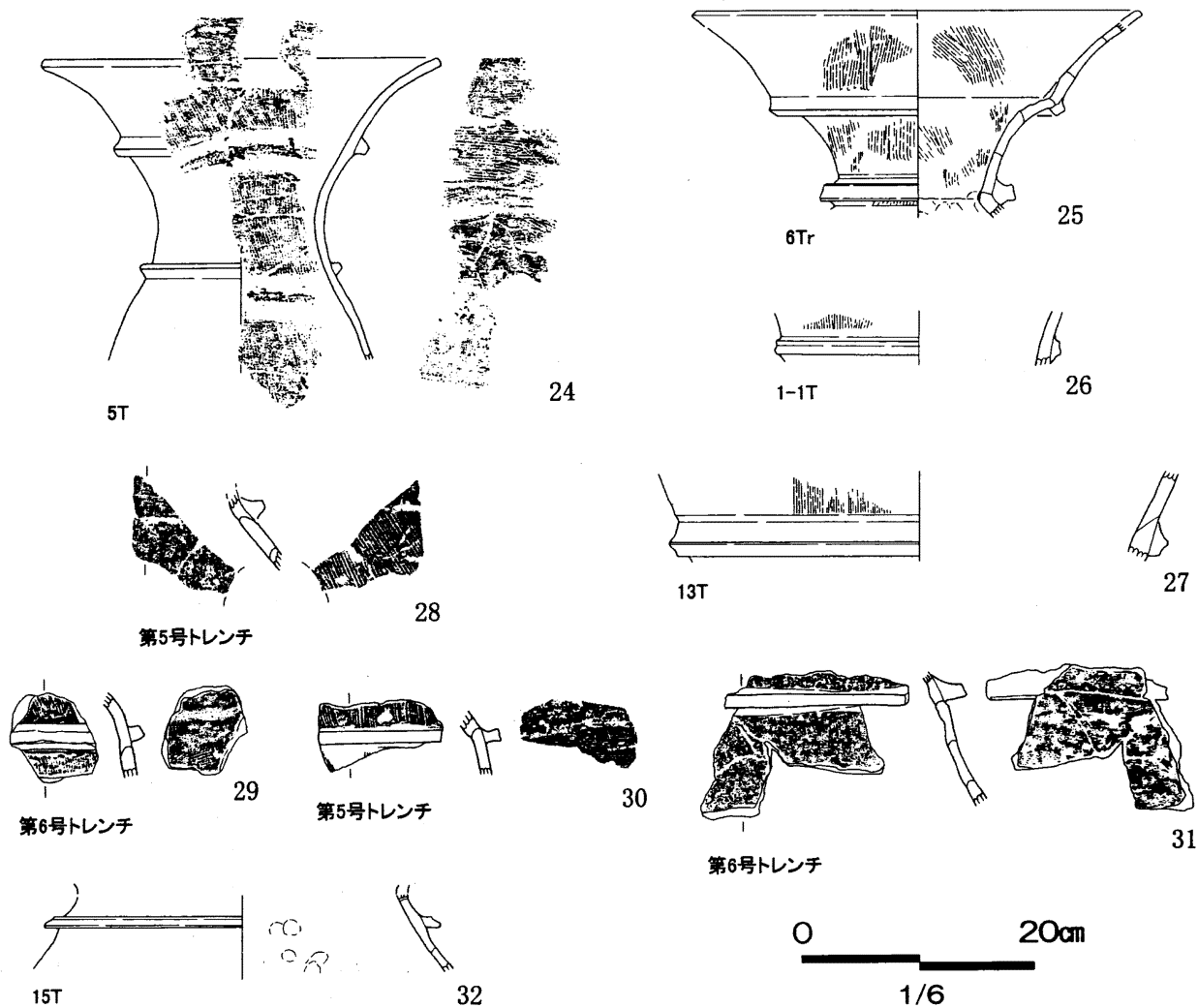


0 20cm
1/6

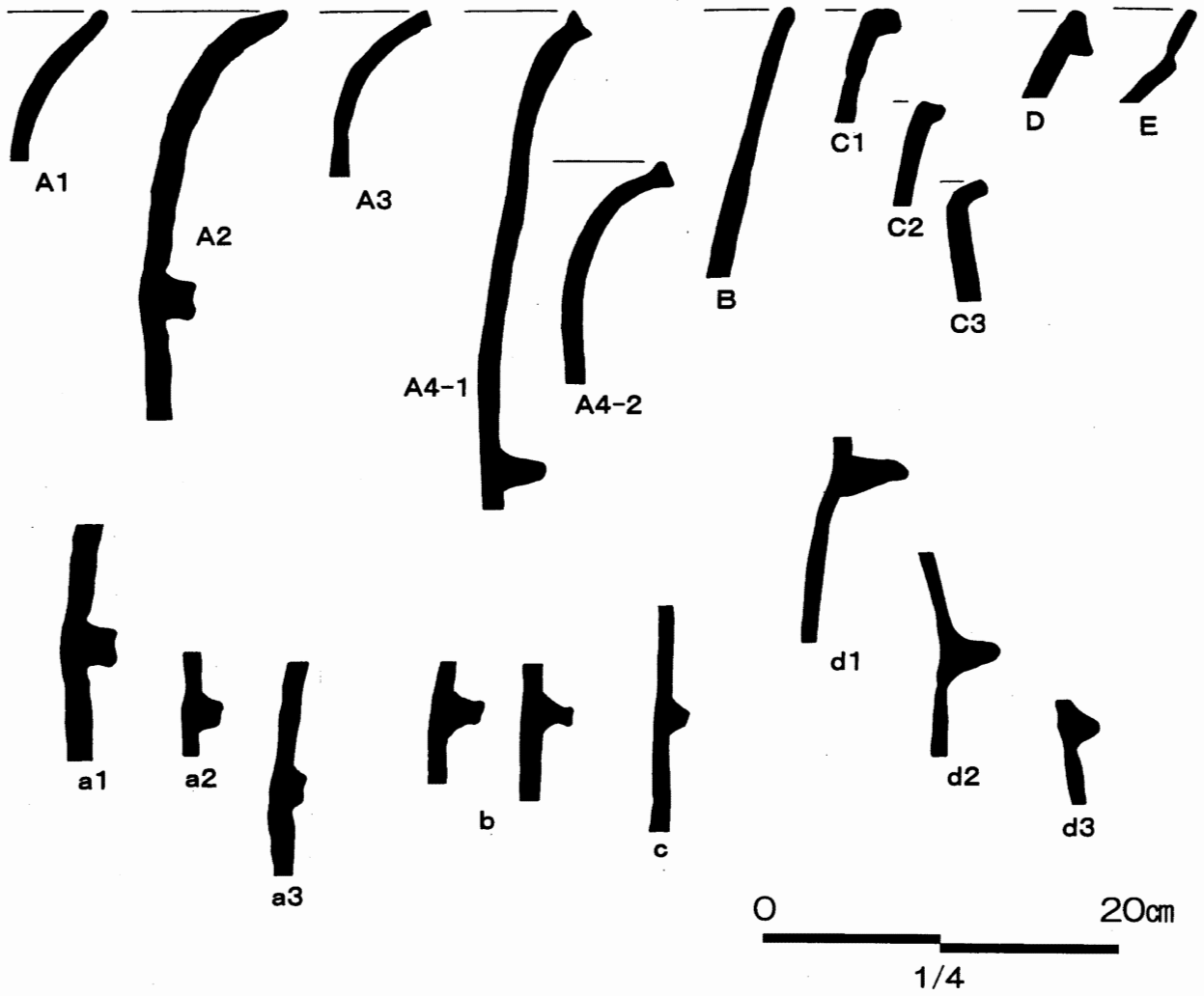
第10号トレンチ

第10号トレンチ

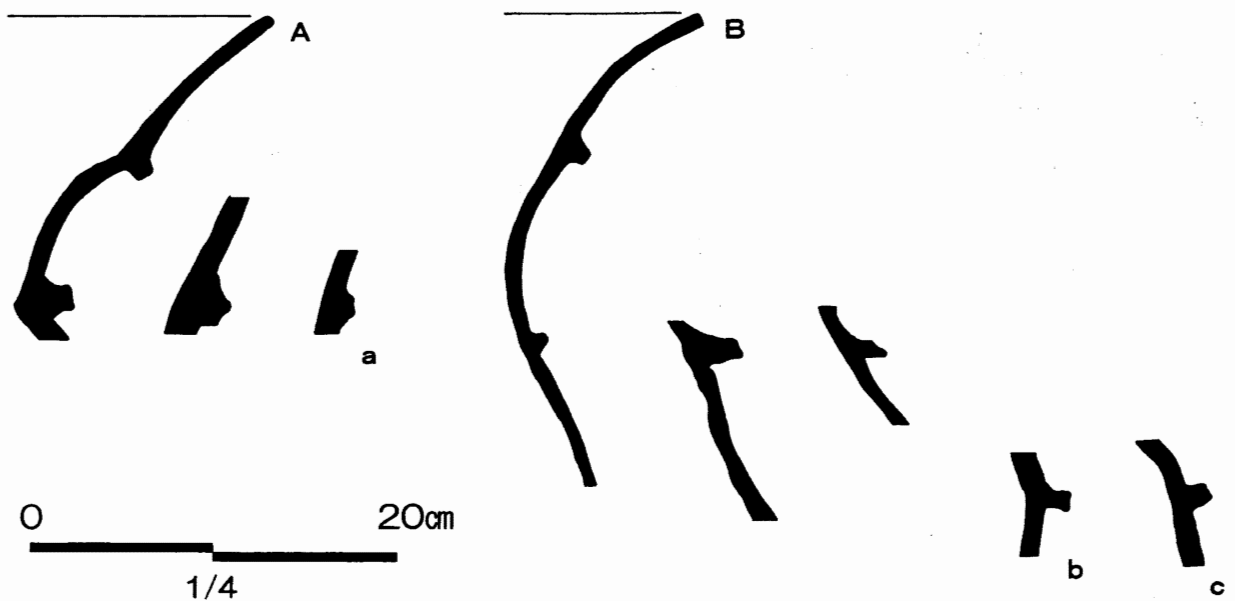
第62図 甲斐鉋子塚古墳出土円筒形埴輪(2)
(24は筆者再トレース、25~27・32は筆者実測、他は報告書より)




第 63 図 甲斐鉾子塚古墳出土朝顔形埴輪
 (24 は筆者再トレース、25 ～ 27・32 は筆者実測、他は報告書より)



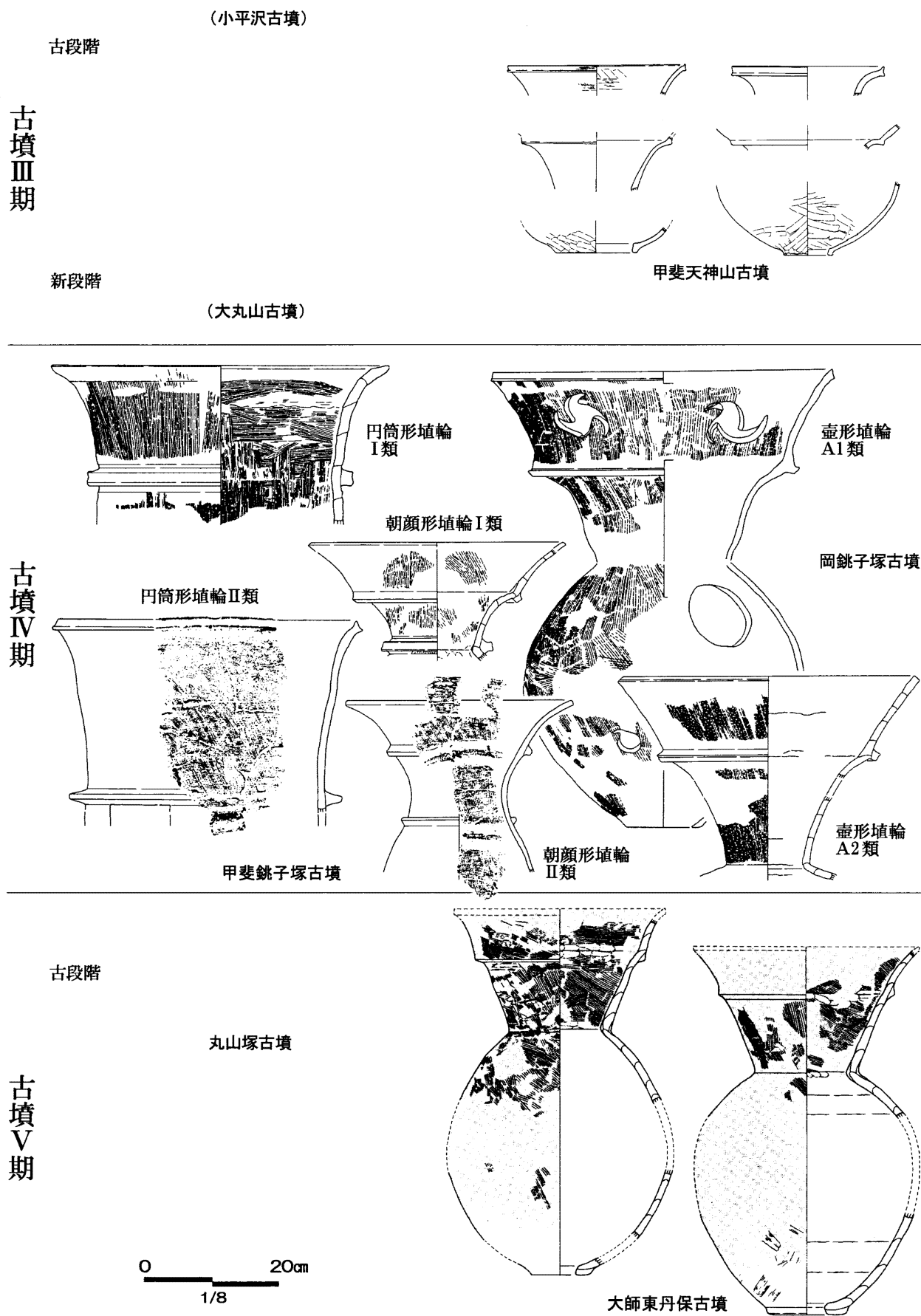
第 64 図 円筒形埴輪の口縁部・凸帯断面図



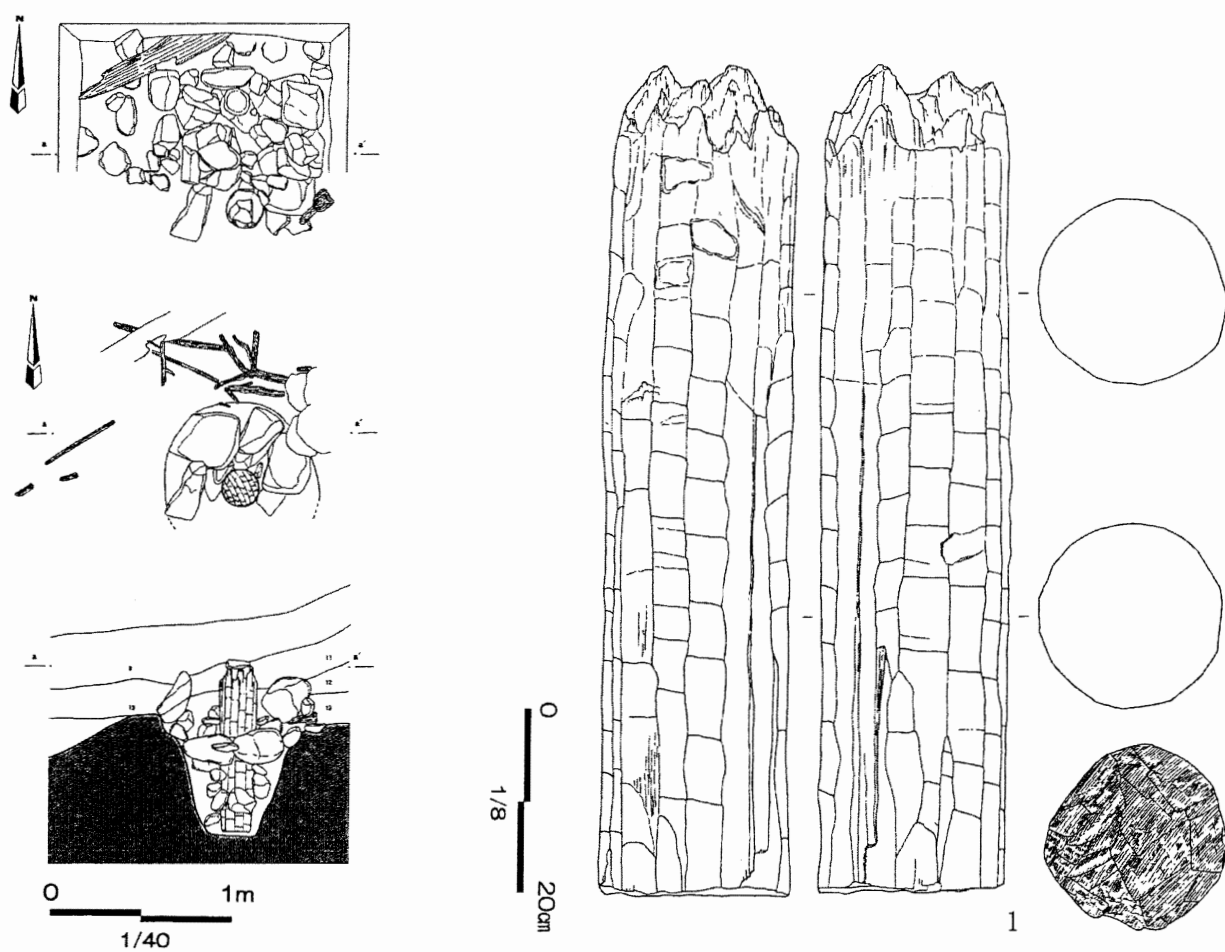
第 65 図 朝顔形埴輪の口縁部・凸帯断面図



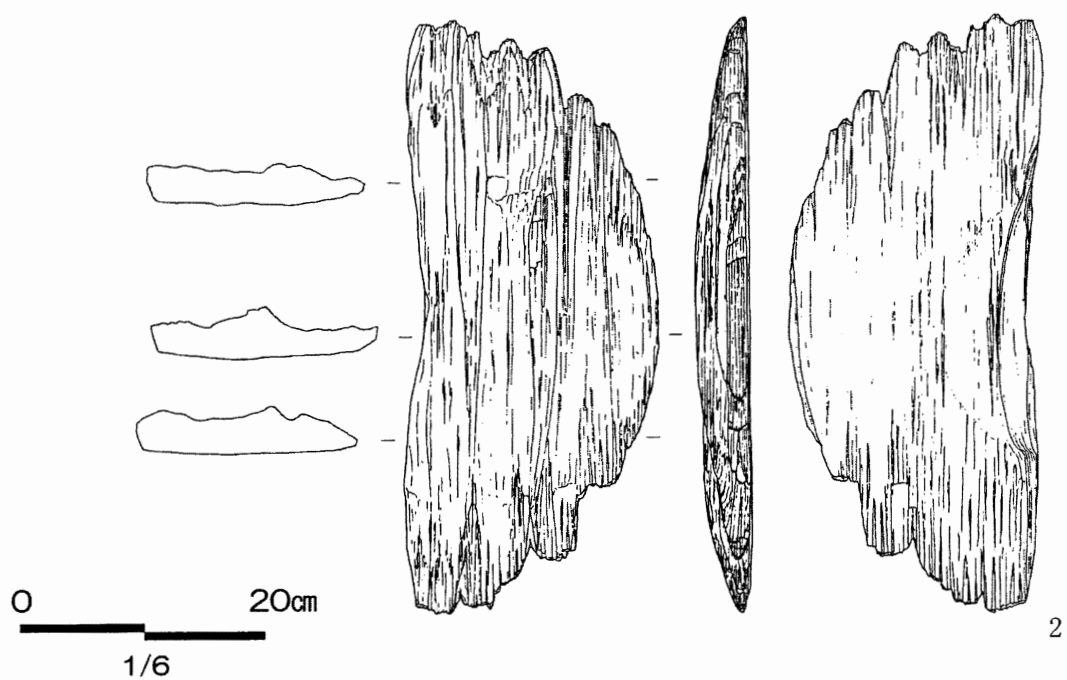
第 66 図 岡銚子塚古墳出土土円筒形埴輪・朝顔形埴輪（報告書より）



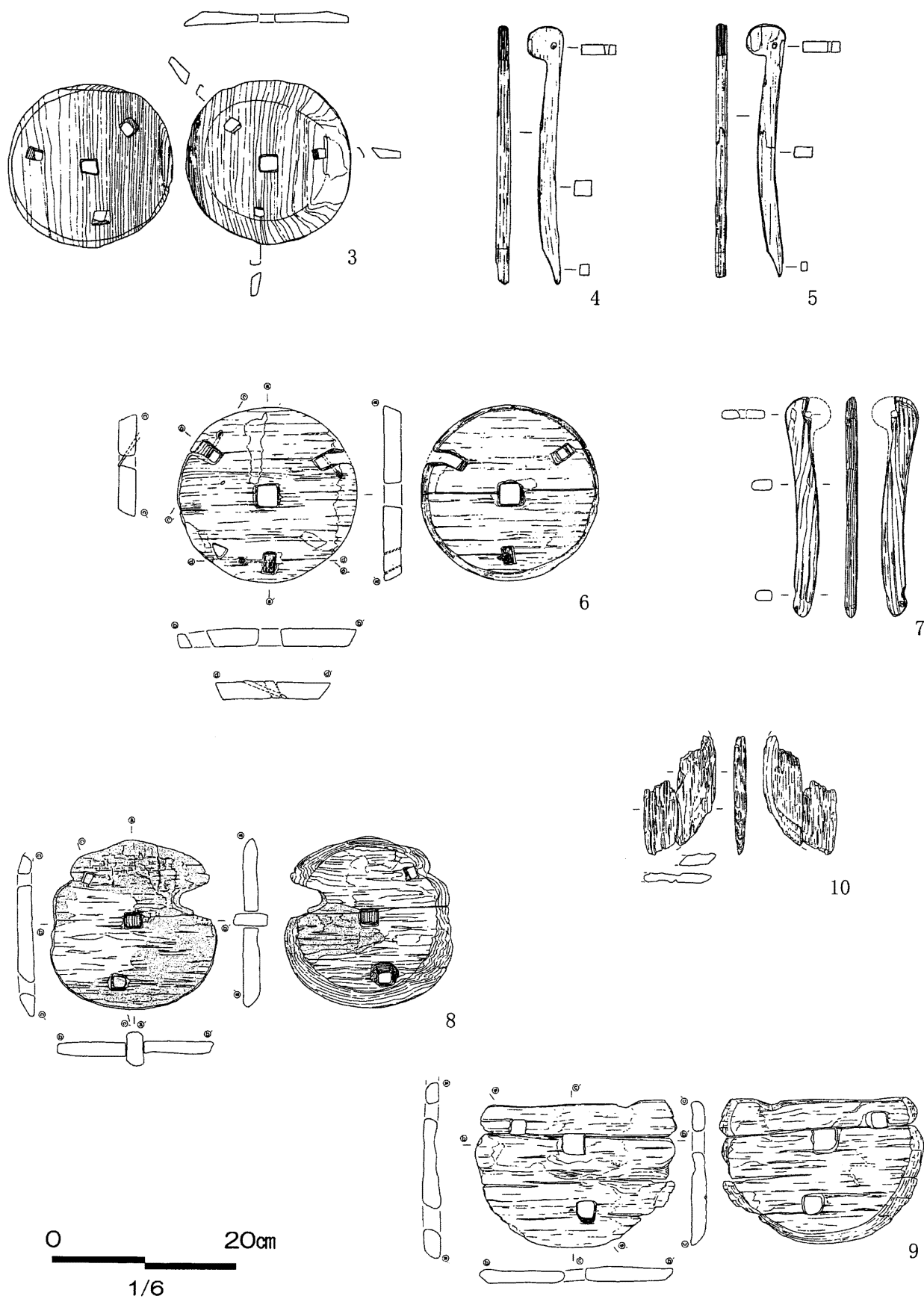
第 67 図 甲斐地域における古墳時代前期～中期初頭の埴輪の変遷




第 68 図 甲斐銚子塚古墳出土木製品（1） 木柱と出土状況



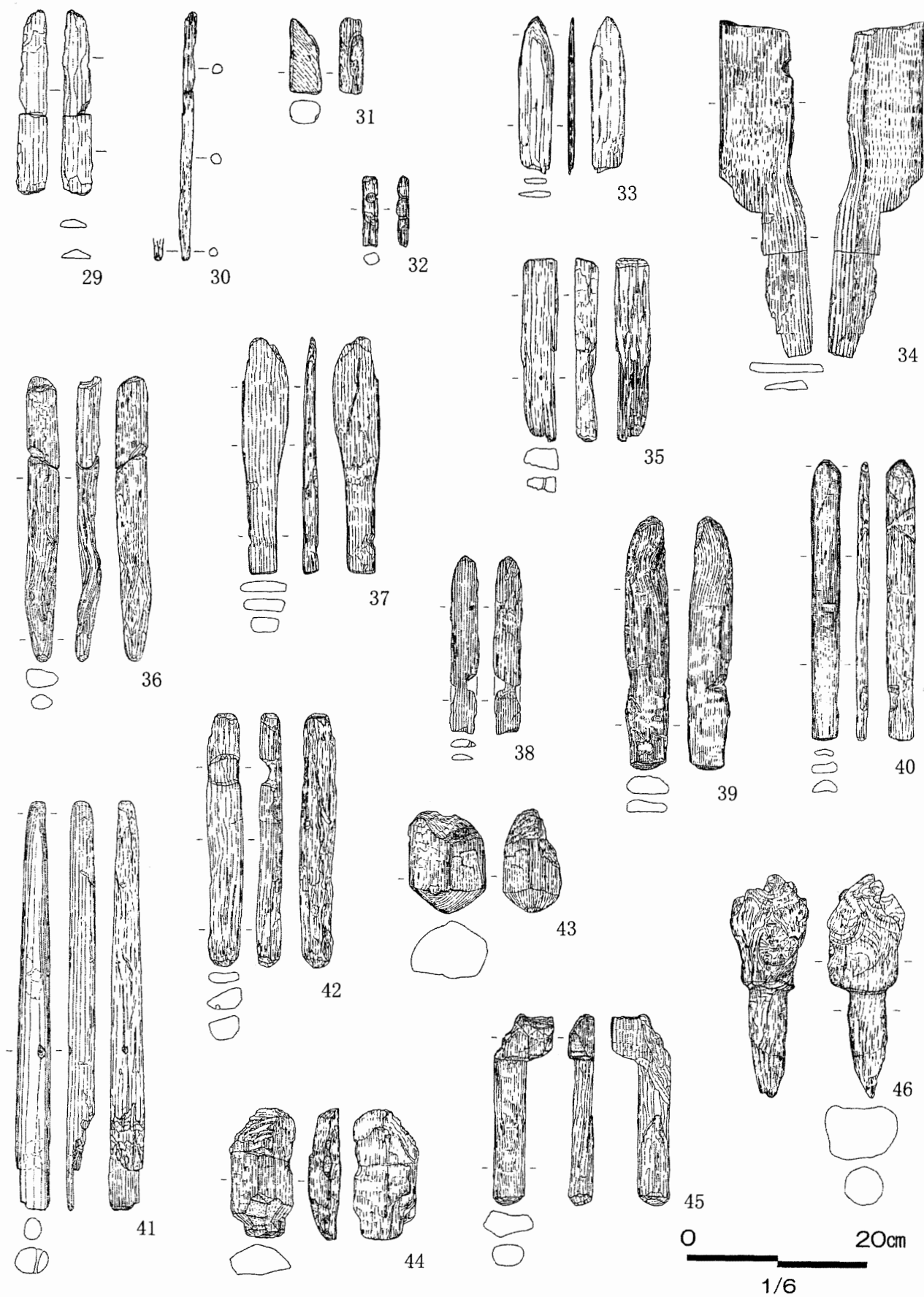
第 69 図 甲斐銚子塚古墳出土木製品（2） 笠形木製品



第 70 図 甲斐銚子塚古墳出土木製品（3） 円盤形木製品・蕨手形木製品

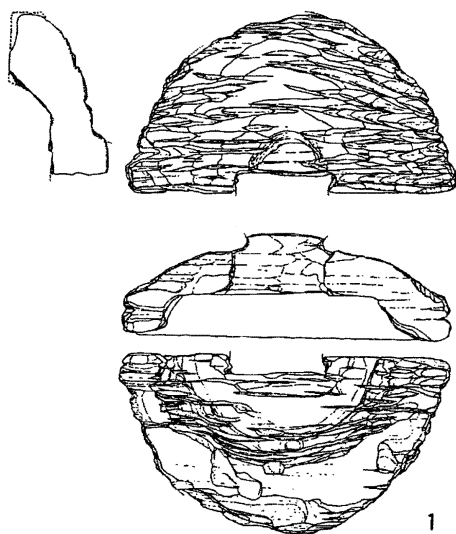


第 71 図 甲斐銚子塚古墳出土木製品 (4) 棒状木製品

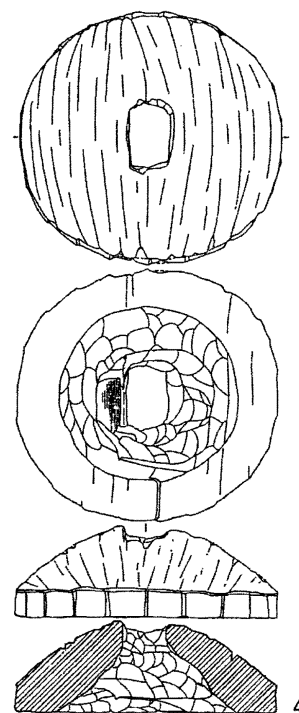


第 72 図 甲斐鉾子塚古墳出土木製品 (5) その他の木製品

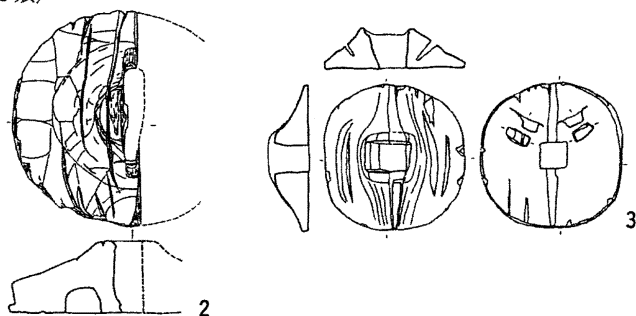
I 類
(I - a 類)



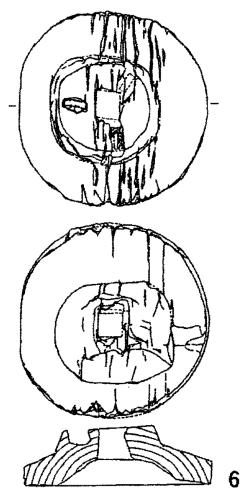
II 類



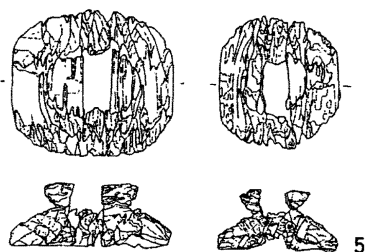
(I - b 類)



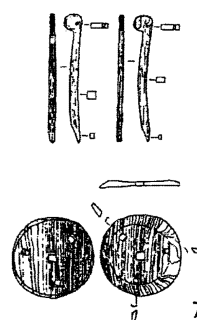
IV 類



III 類




(V 類)




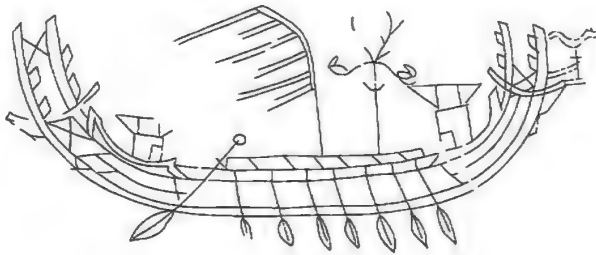
0 50cm

1. 菅田御廟山古墳 (大阪府羽曳野市)
2. 土師ニサンザイ古墳 (大阪府堺市)
3. 月桂洞 3 号墳 (韓国光州)
4. 今里車塚古墳 (京都府長岡京市)
5. 狐塚 3 号墳 (滋賀県栗東市)
6. 水晶塚古墳 (奈良県大和郡山市)
7. 甲斐鉾子塚古墳

第 73 図 坂靖氏による笠形立物 (木製品) の分類 (坂 2006 を一部改変)



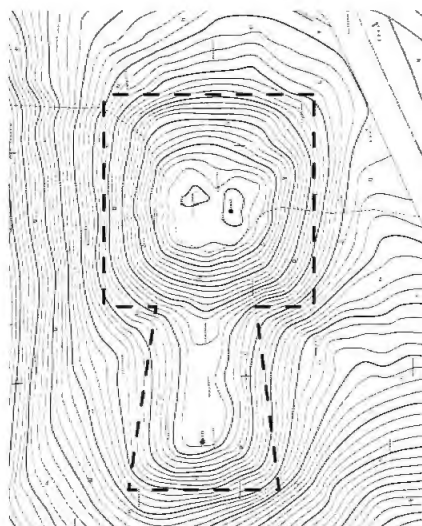
第 74 図 円盤形・蕨手形・棒状木製品の復元イメージ
 (左：山梨県立考古博物館 2006『甲府盆地から見たヤマト』展示図録より、右：山梨県立考古博物館
 ガイドアプリ「AR古代望見ーよみがえれ！甲斐風土記の丘ー」より)



第 75 図 東殿塚古墳出土鍔付き楢円筒埴輪の線刻絵画（縮尺不同 報告書より）

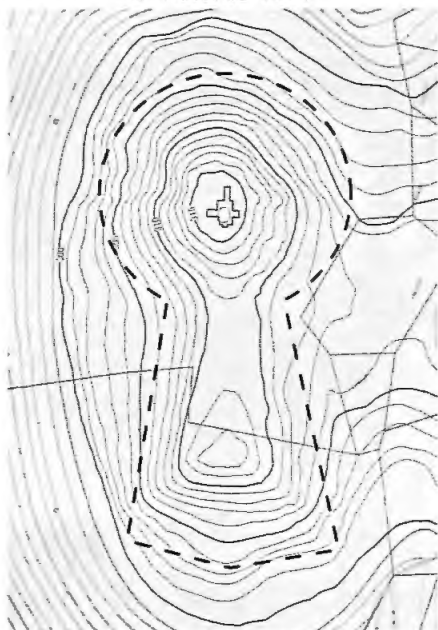
古墳Ⅲ期

古段階



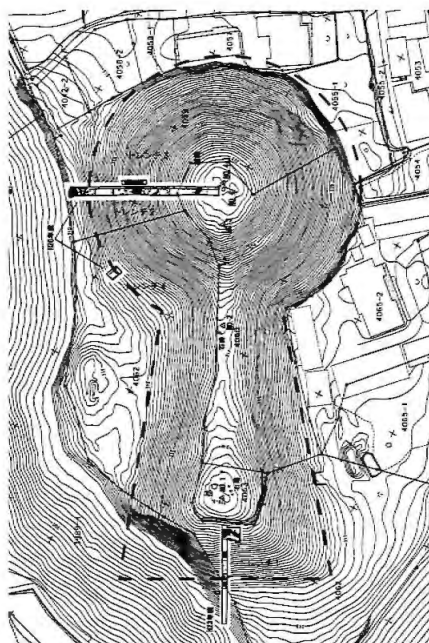
小平沢古墳 (45m)

新段階

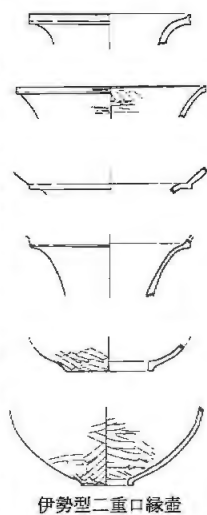


大丸山古墳 (120m)

(斜縁二神三獣鏡、S字甕)




甲斐天神山古墳 (132m)



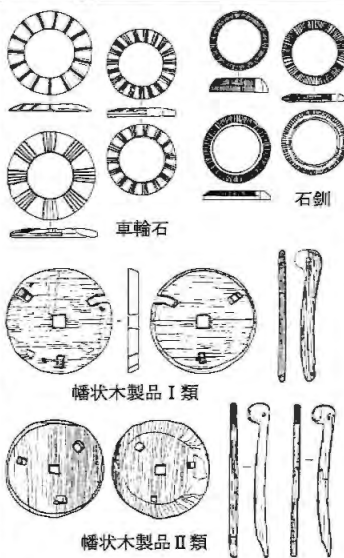
伊勢型二重口縁壺

(石枕、三角縁三神三獣鏡、画文帯環状乳三神三獣鏡、素文帯四乳八禽鏡、ガラス小玉、堅矧板皮綴短甲、鉄剣、鉄刀、鉄鏃、鉄製柄付手斧、鉄斧、鉄鉾、鉋、鑿、鋸、刀子、鎌)

古墳Ⅳ期



甲斐銚子塚古墳 (169m)



幡状木製品Ⅰ類

幡状木製品Ⅱ類

車輪石

石剣



円筒形埴輪Ⅰ類

朝顔形埴輪Ⅰ類

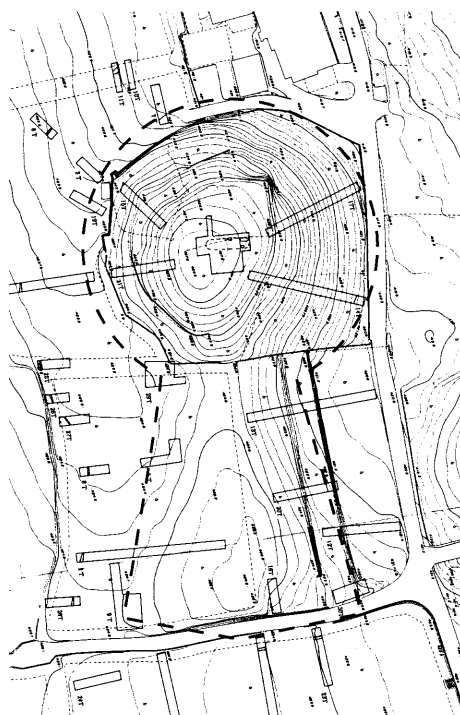
円筒形埴輪Ⅱ類

朝顔形埴輪Ⅱ類

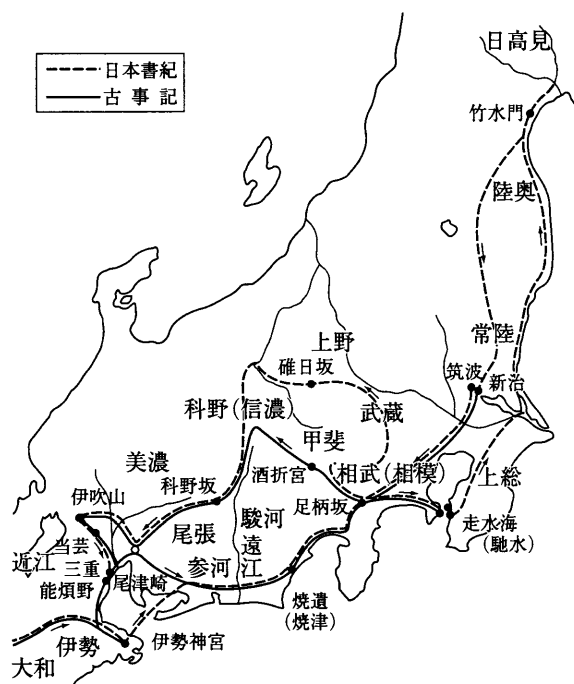
壺形埴輪A2類

壺形埴輪A1類

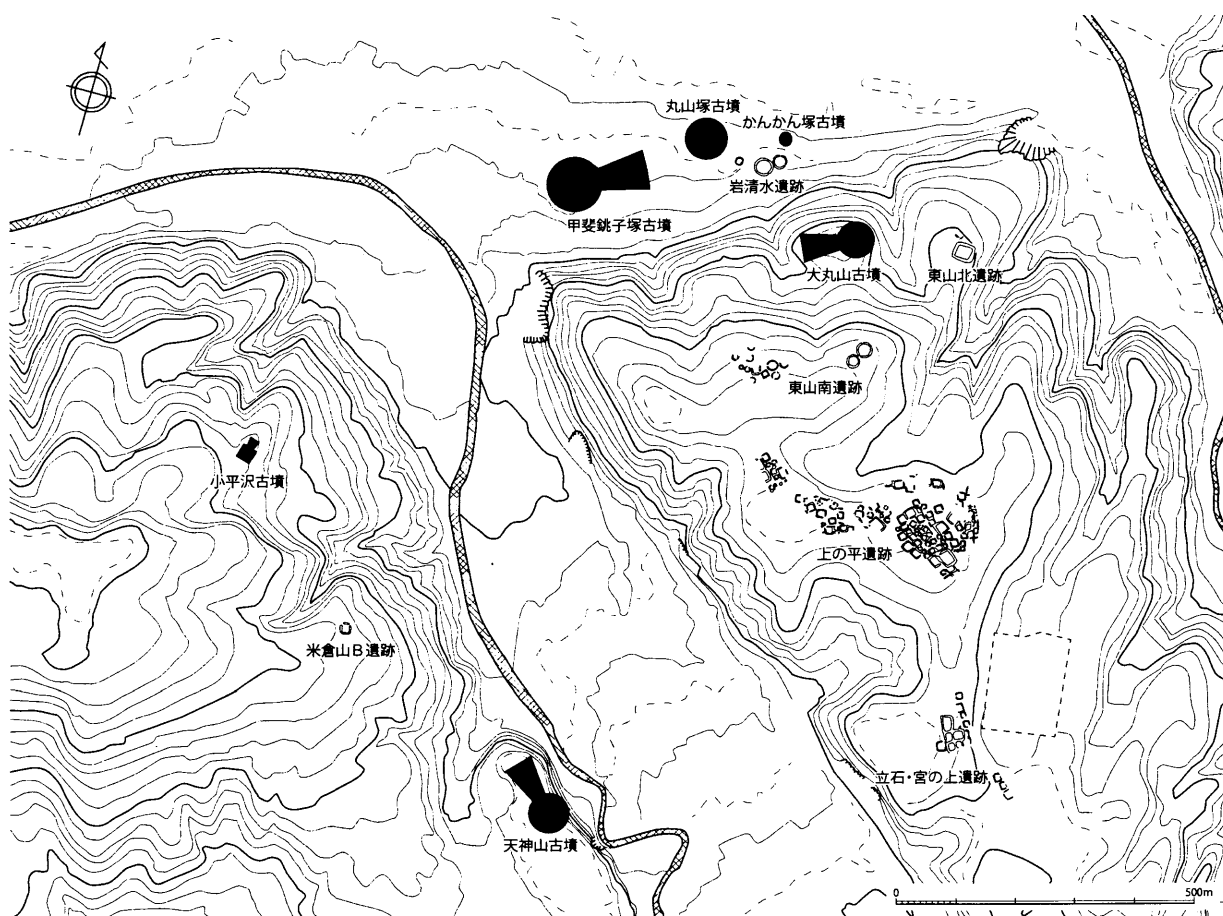
第 76 図 中道古墳群の前期古墳 (縮尺不同)



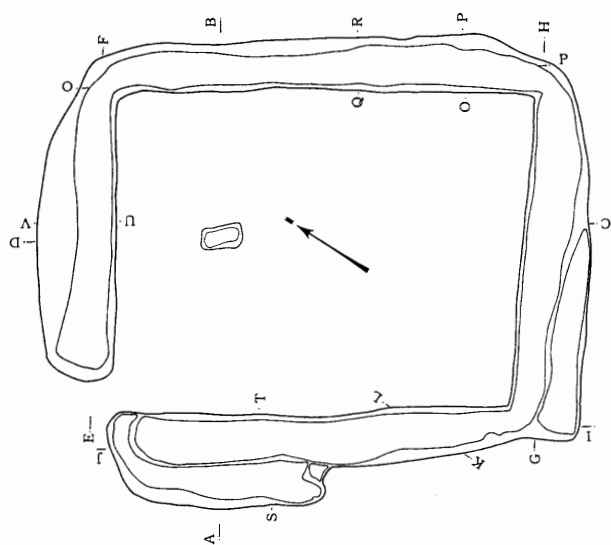
第 77 図 岡銚子塚古墳（縮尺任意）



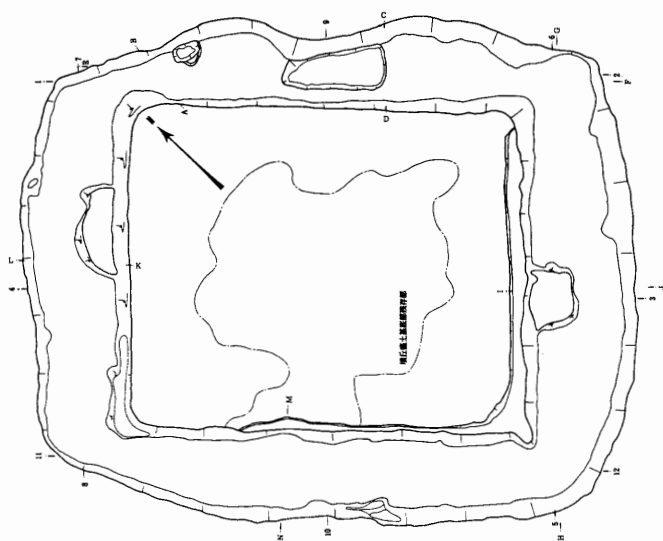
第 78 図 ヤマトタケルの東征ルート
（平川 2014 より）



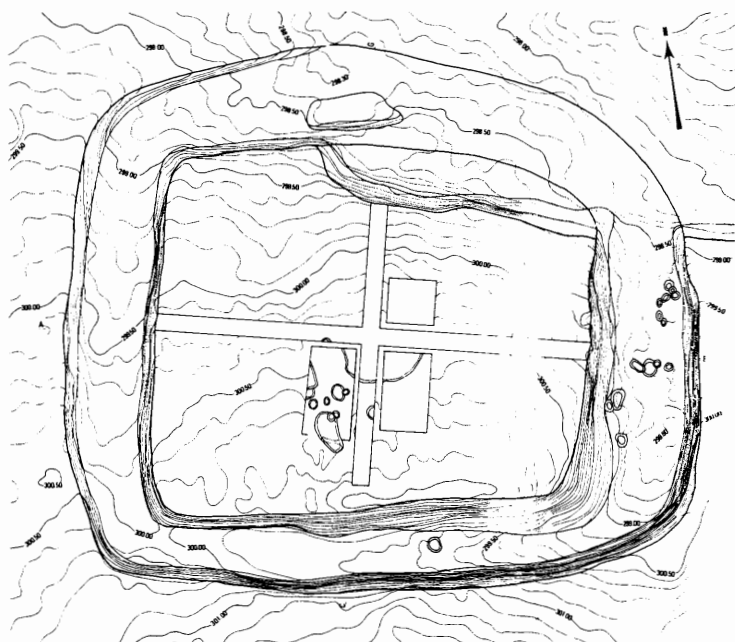
第 79 図 中道古墳群（東山・米倉山地域）の墳墓の分布（宮澤 2014 より）



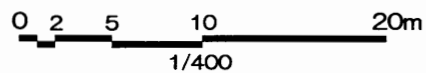
上の平遺跡1号方形周溝墓



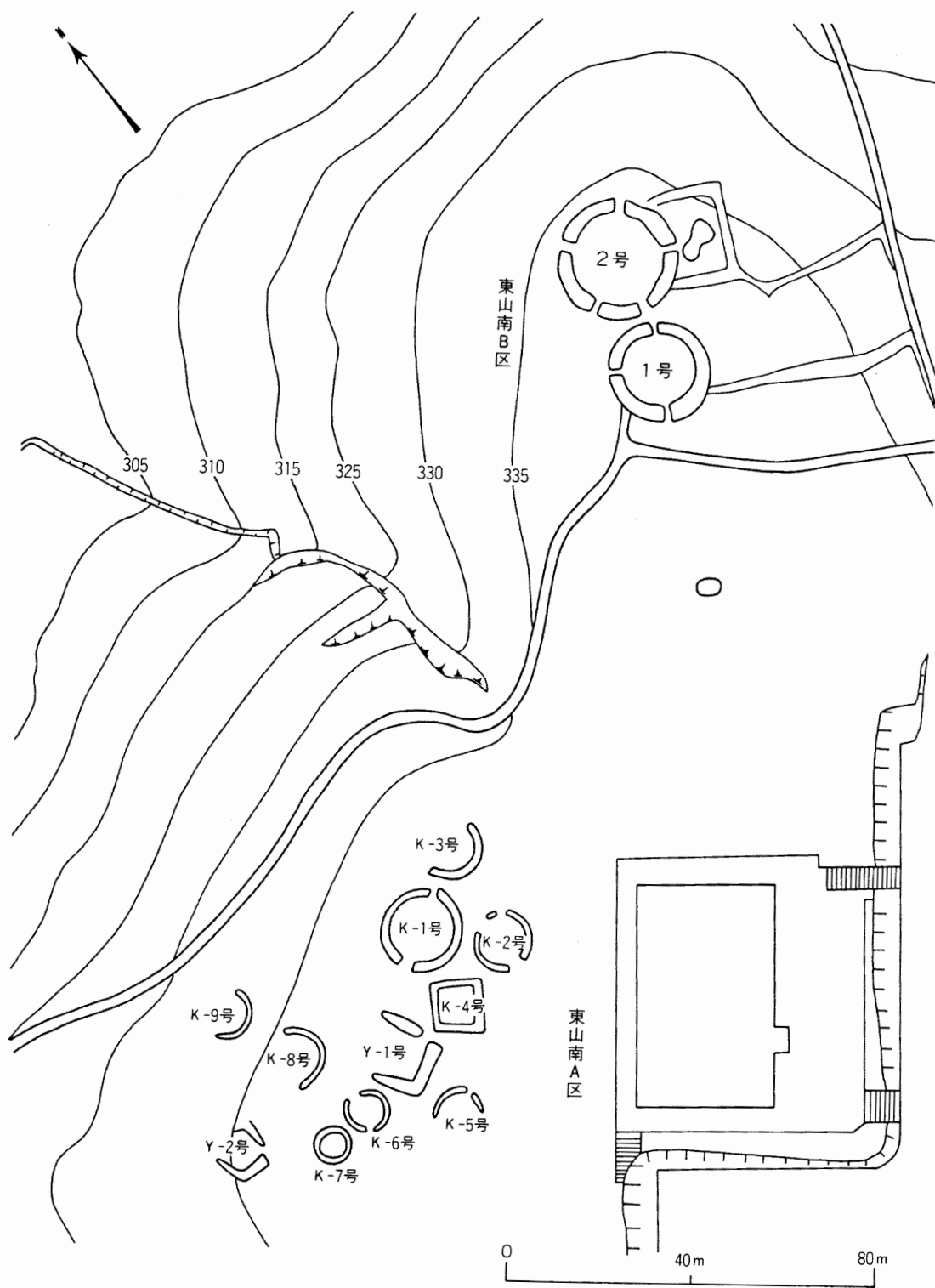
桜井畑遺跡3号方形周溝墓



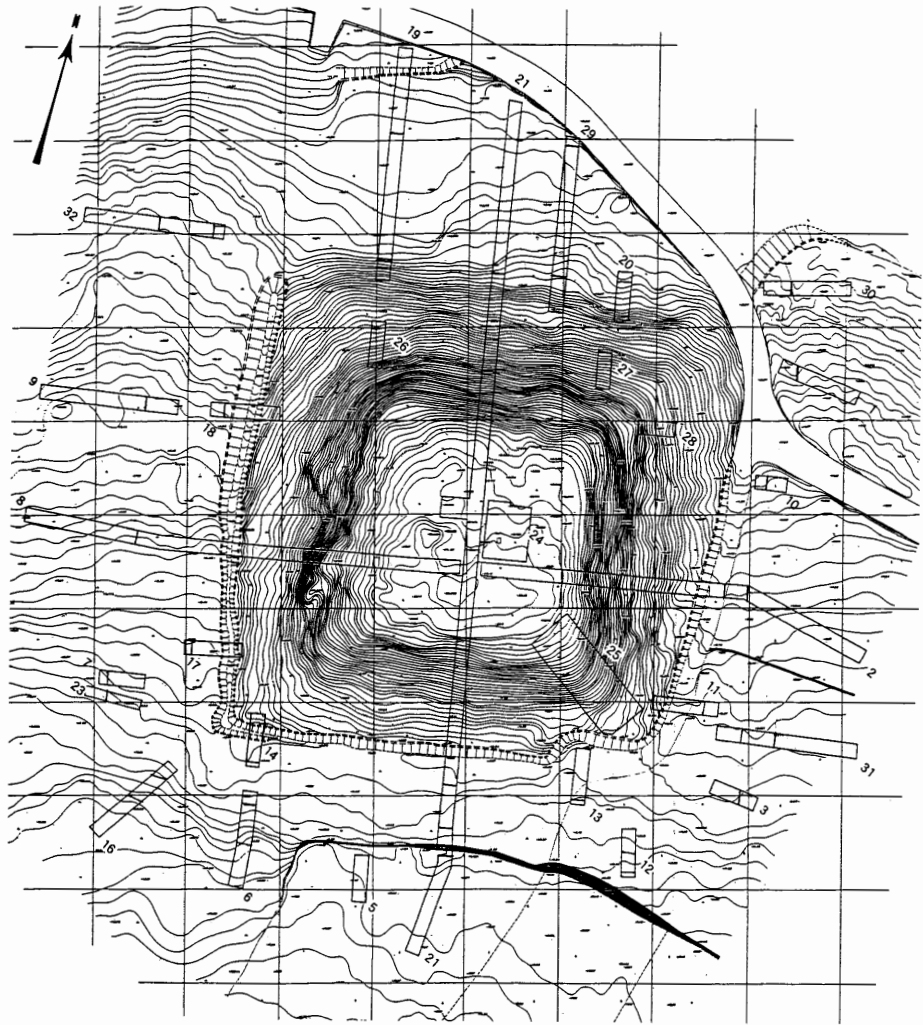
東山北遺跡2号方形周溝墓



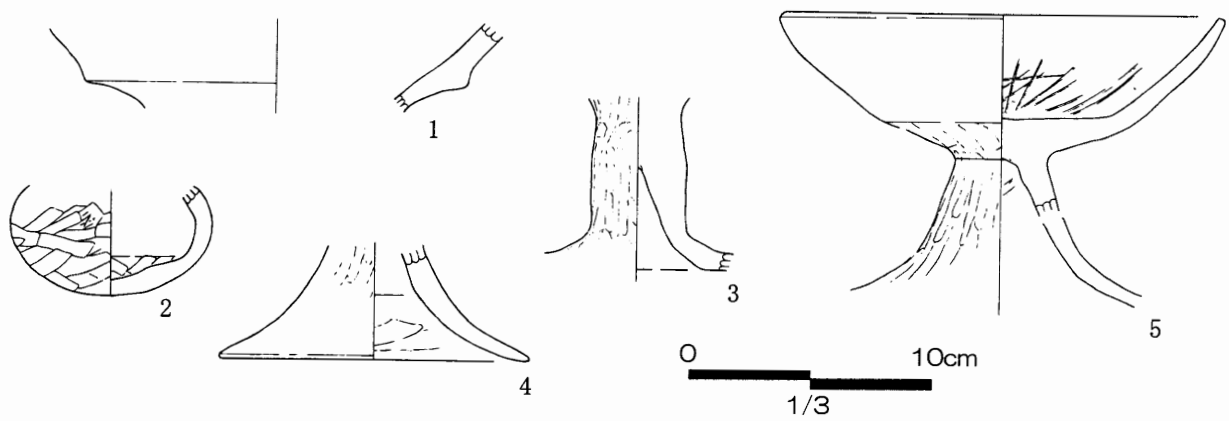
第 80 図 大型方形周溝墓（各調査報告書より）



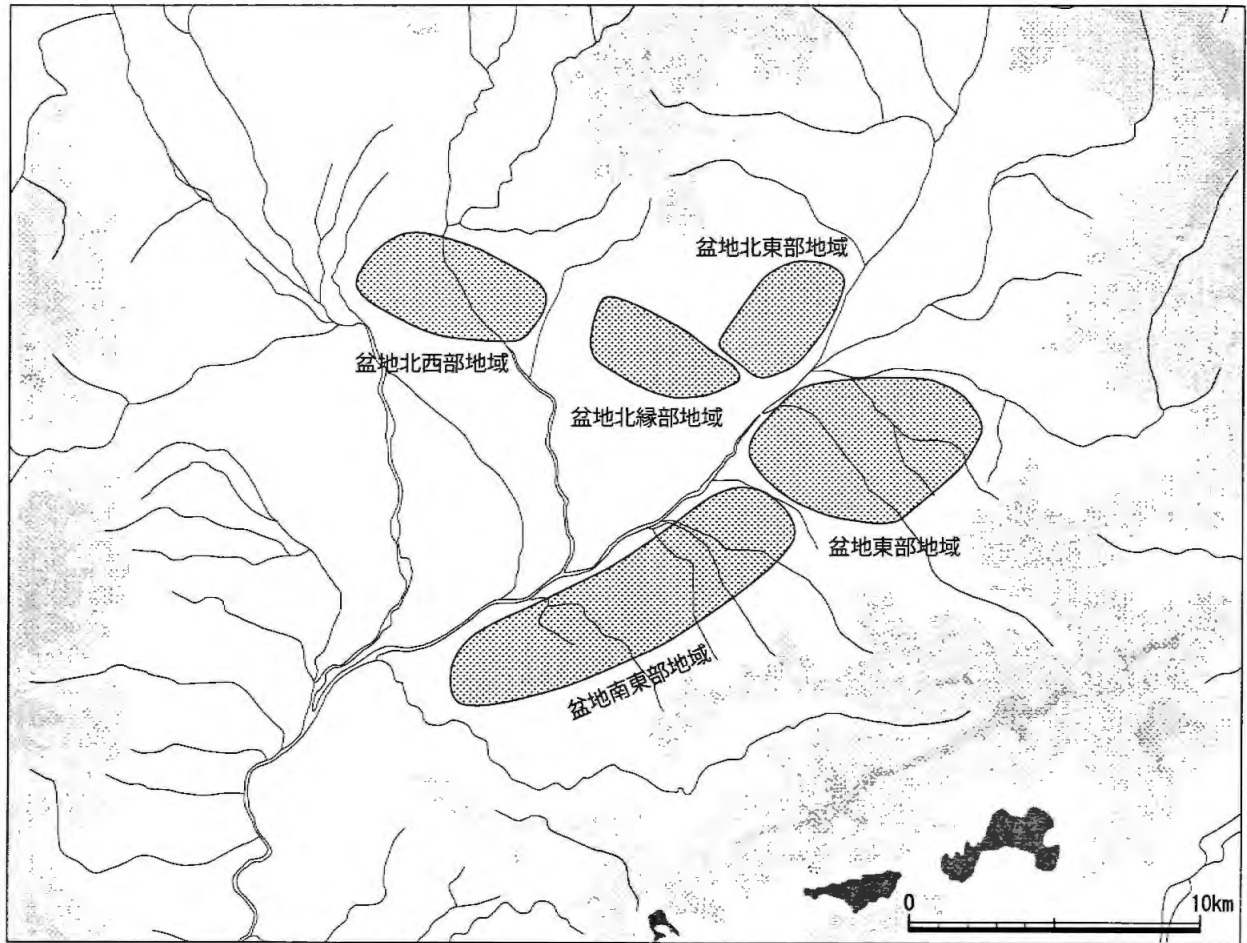
第 81 図 東山南遺跡遺構配置図（調査報告書より）



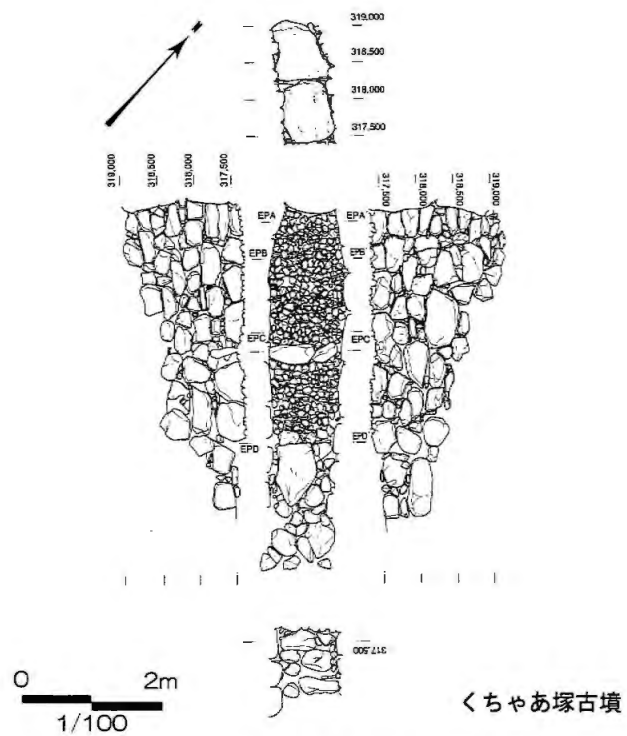
第 82 図 竜塚古墳平面図 (1:800 調査報告書より)



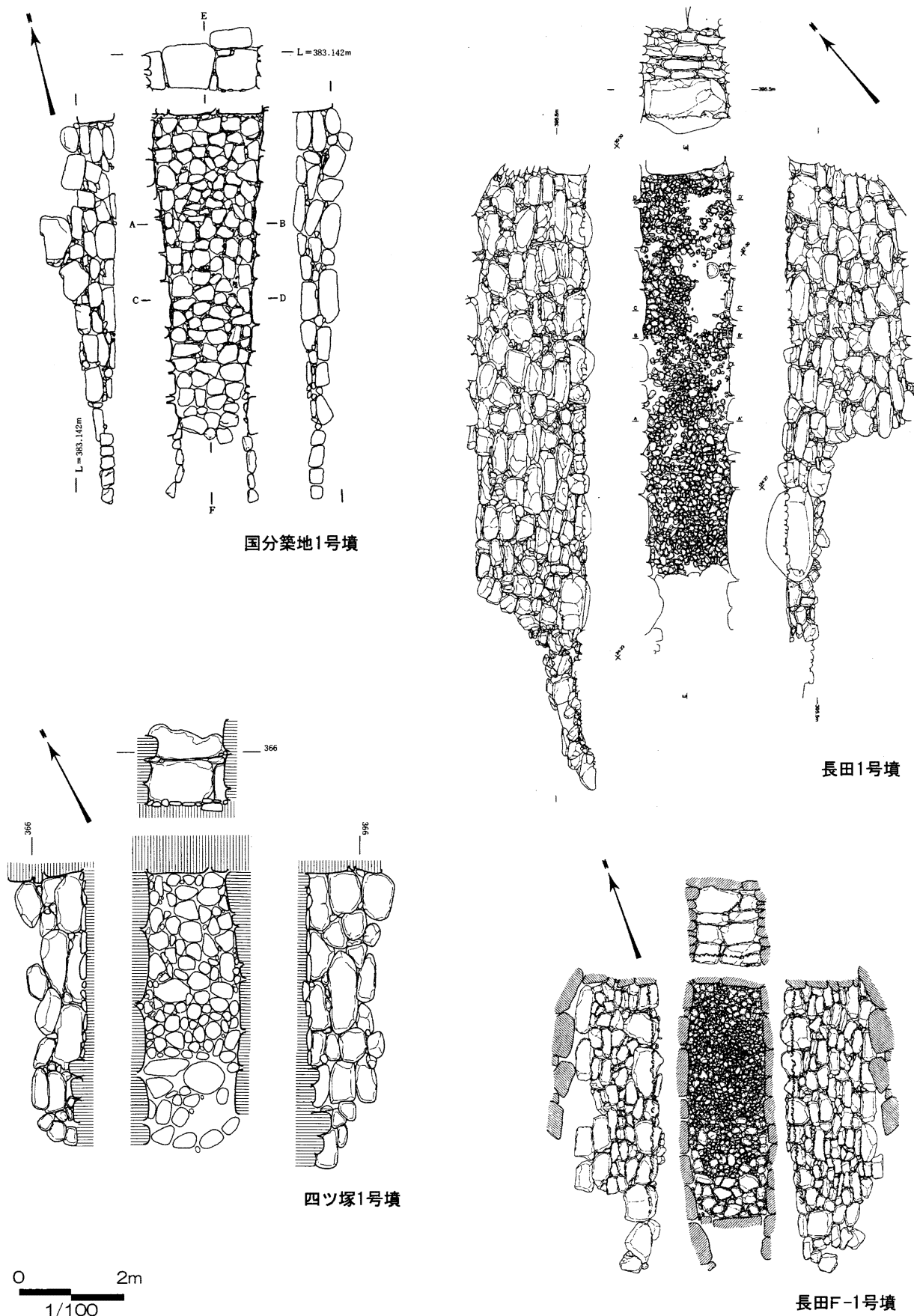
第 83 図 竜塚古墳出土土器 (調査報告書より)



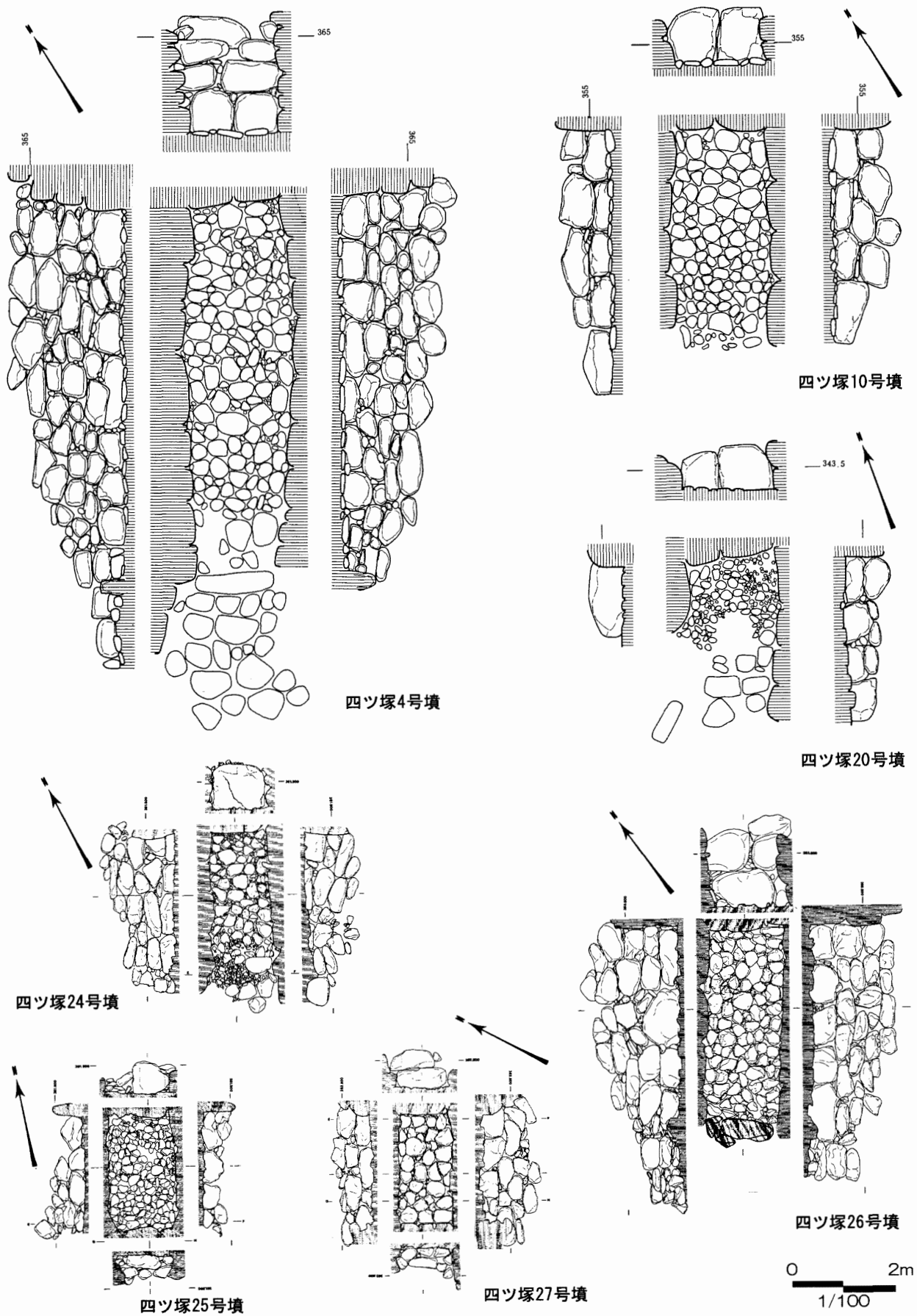
第 84 図 後期古墳分布図（宮澤 2014 より）



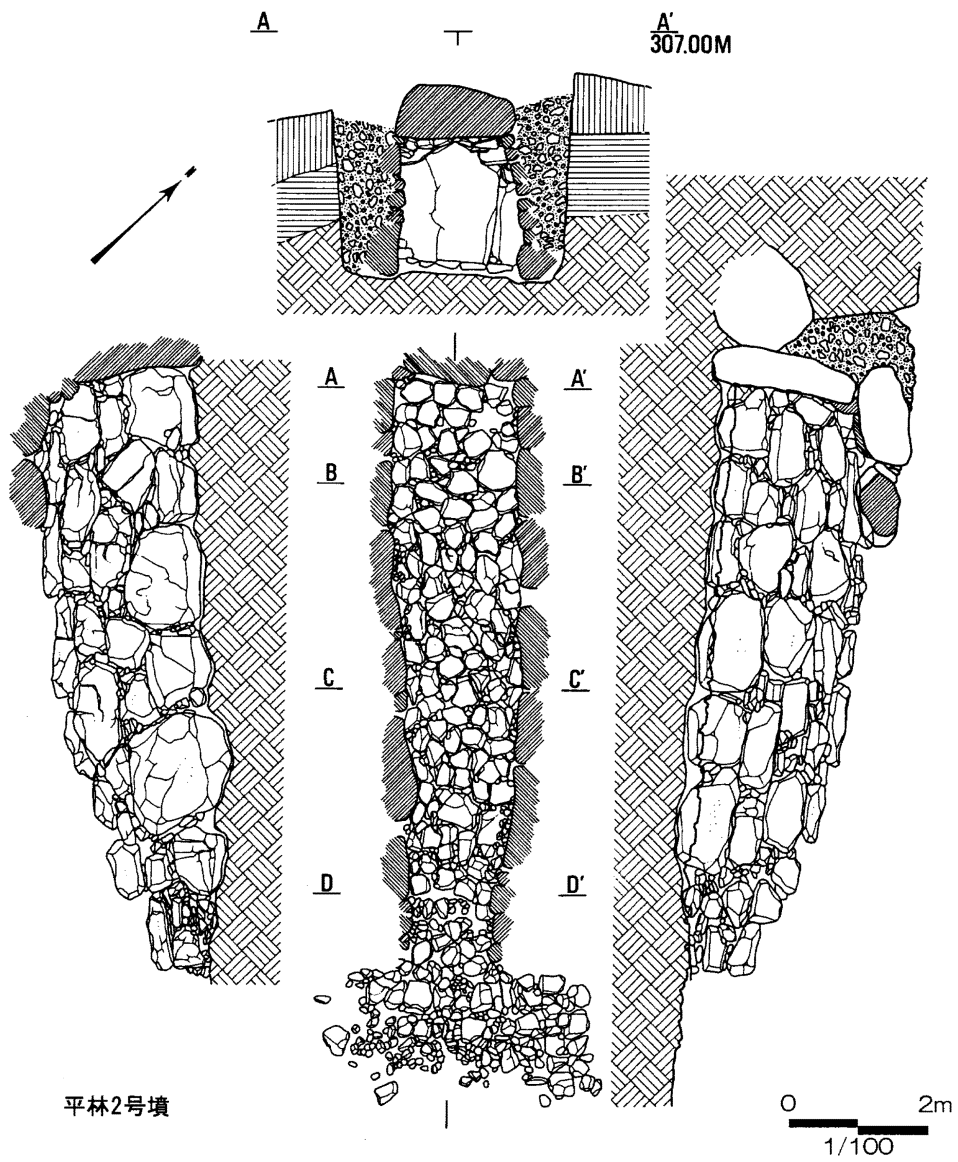
第 85 図 甲府盆地南東部地域の無袖石室



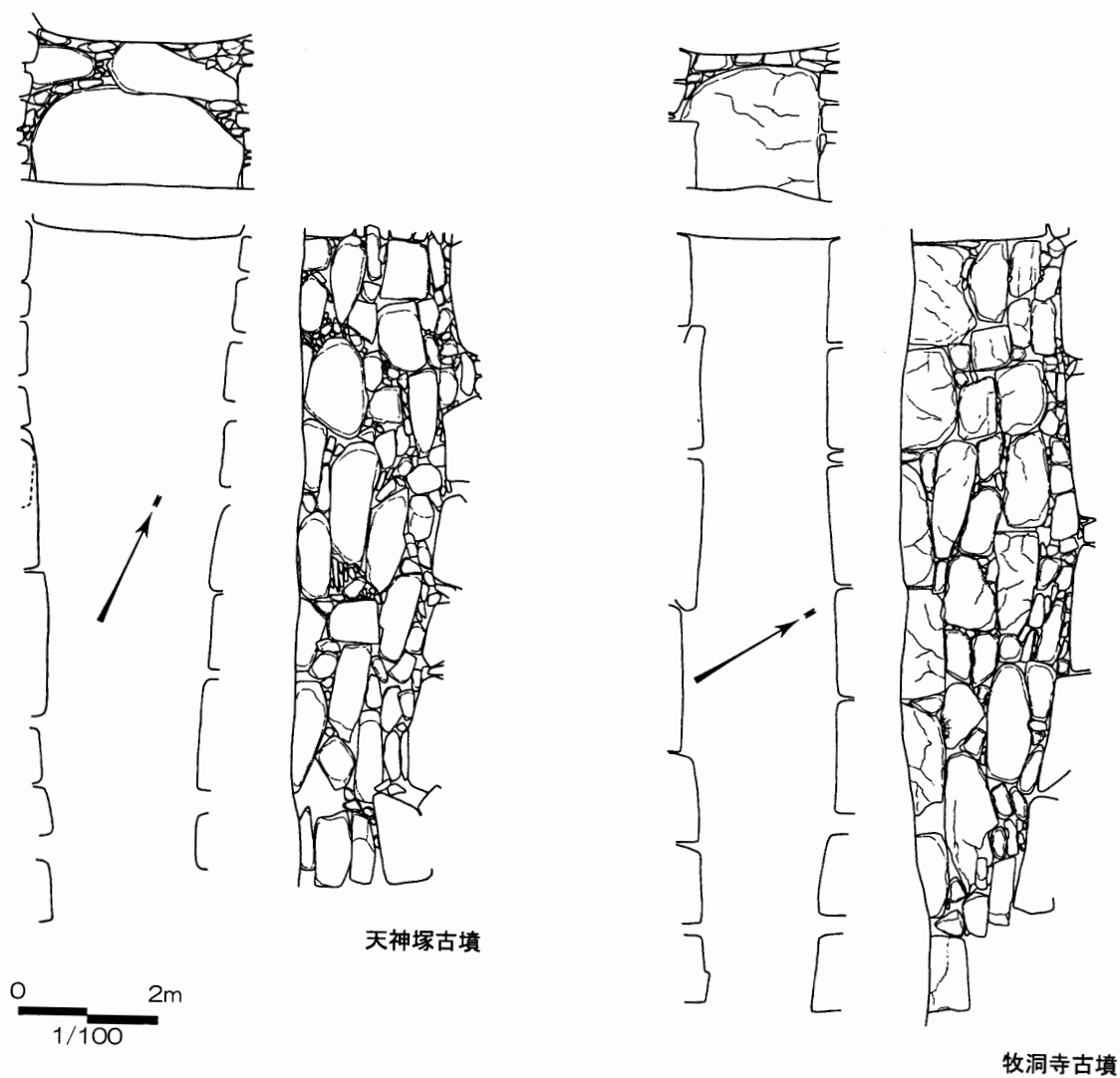
第 86 図 甲府盆地東部地域の無袖石室（1）



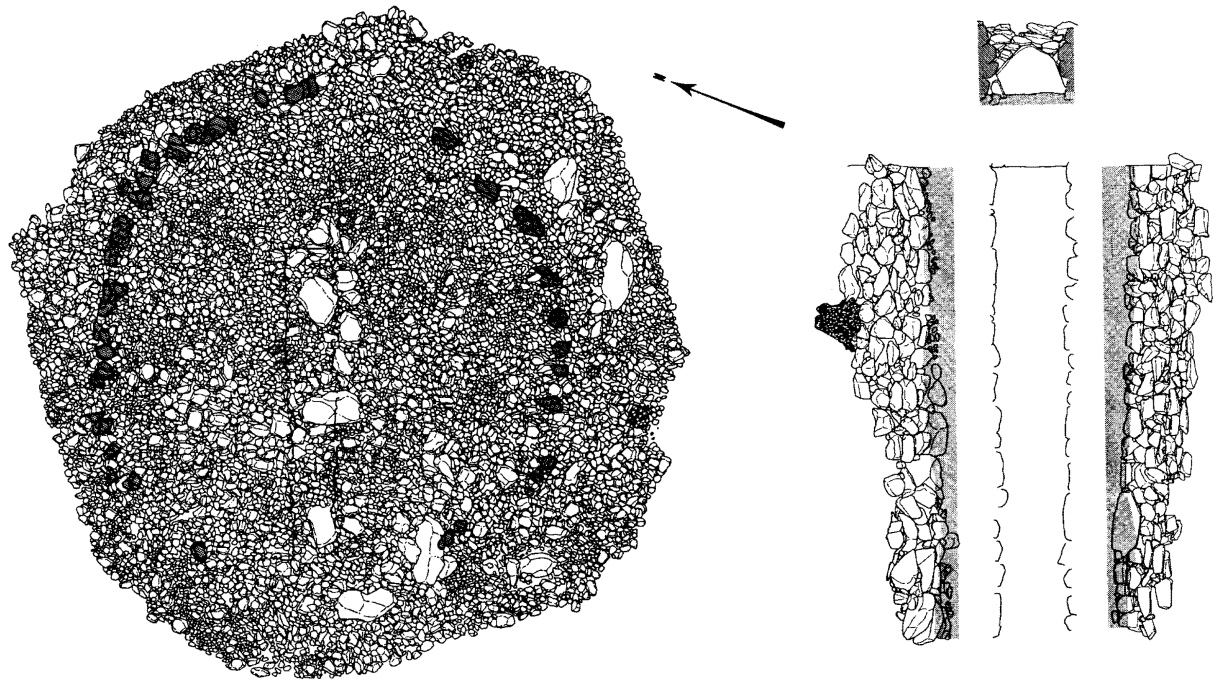
第 87 図 甲府盆地東部地域の無袖石室（2）



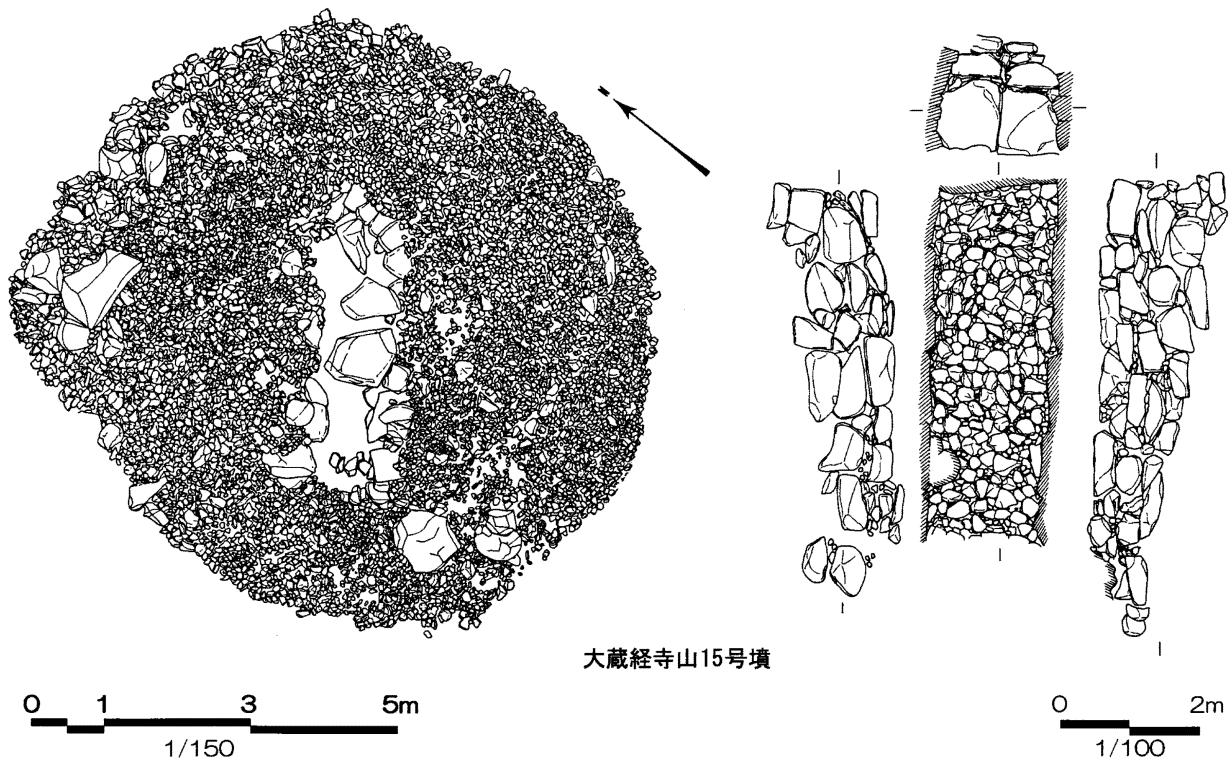
第 88 図 甲府盆地北東部地域の無袖石室（1）



第 89 図 甲府盆地北東部地域の無袖石室（2）

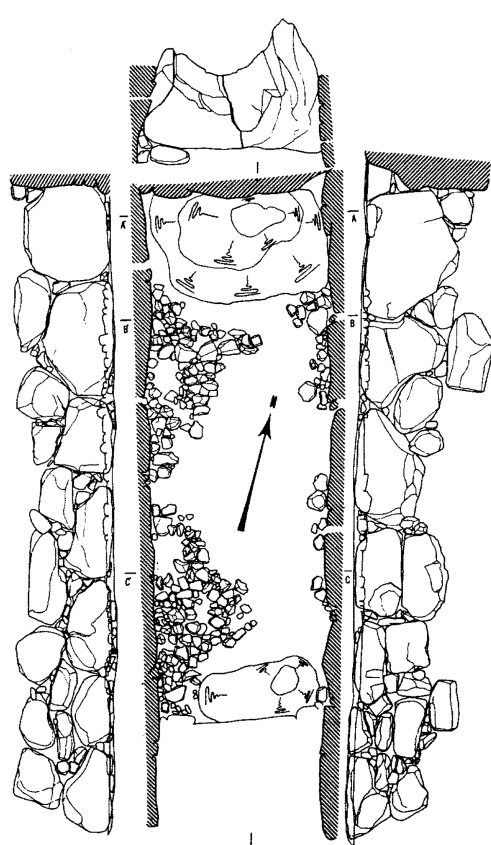


横根・桜井積石塚古墳群横根支群39号墳

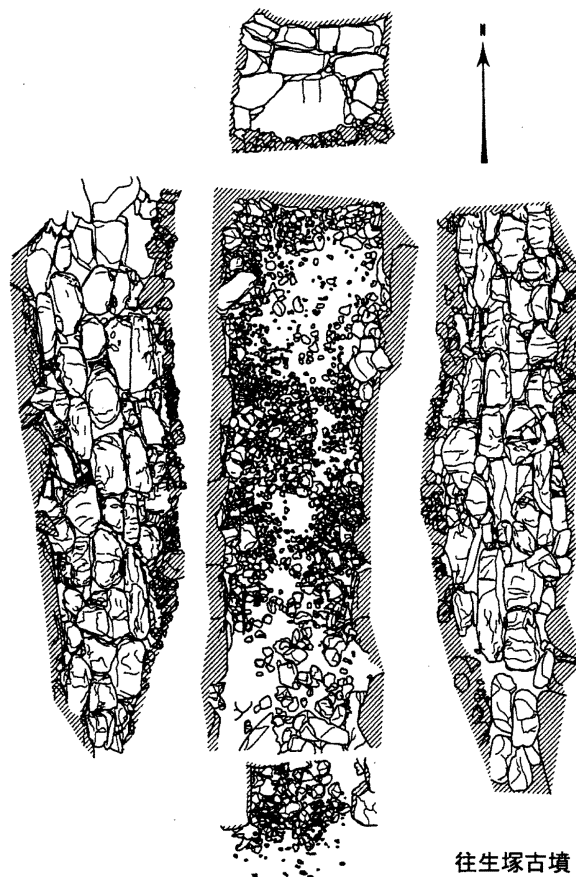


大蔵経寺山15号墳

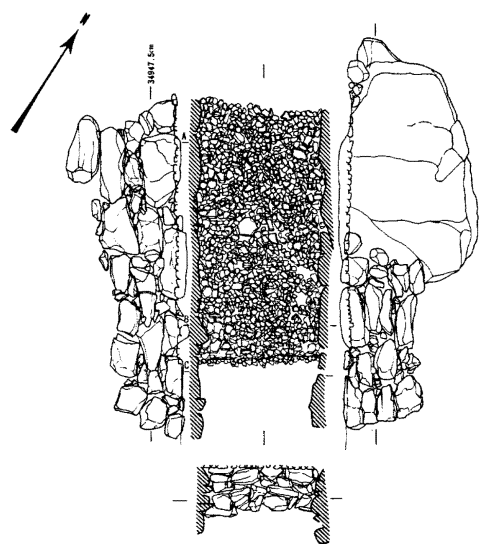
第90図 甲府盆地北縁部地域の無袖石室



ニツ塚1号墳

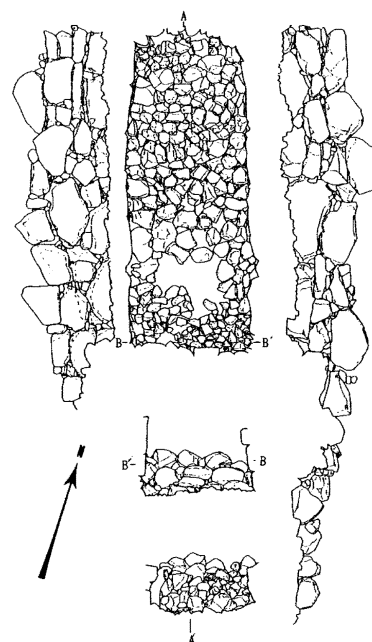


往生塚古墳



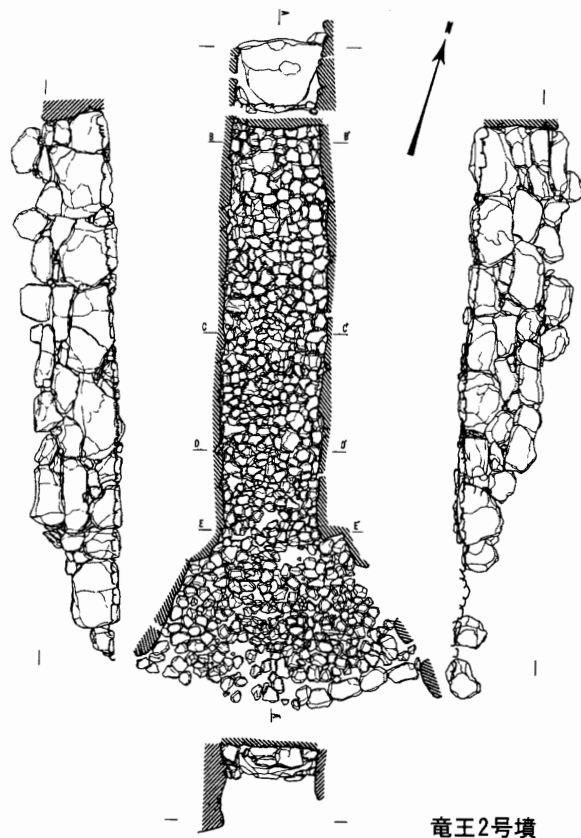
双葉2号墳

0 2m
1/100

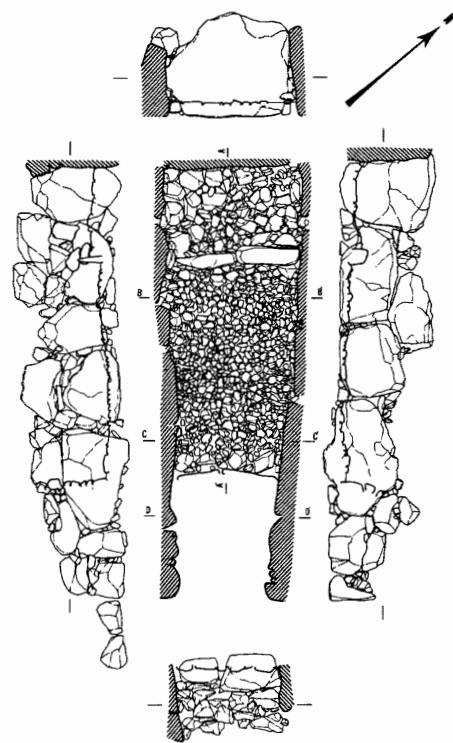


中秣塚古墳

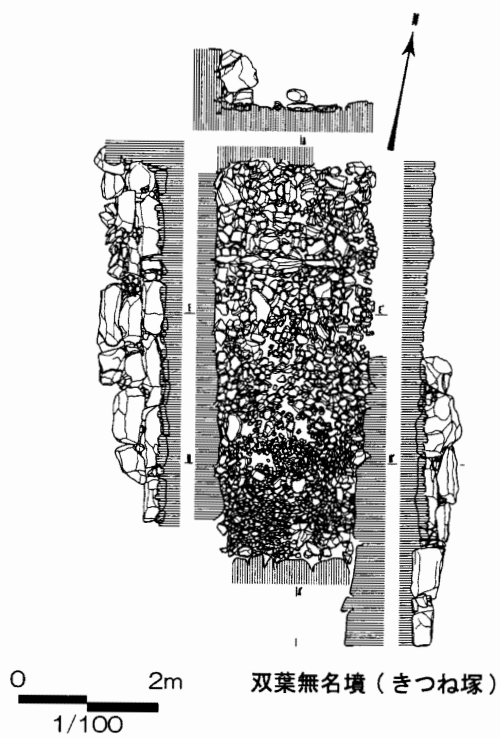
第91図 甲府盆地北西部地域の無袖石室(1)



竜王2号墳

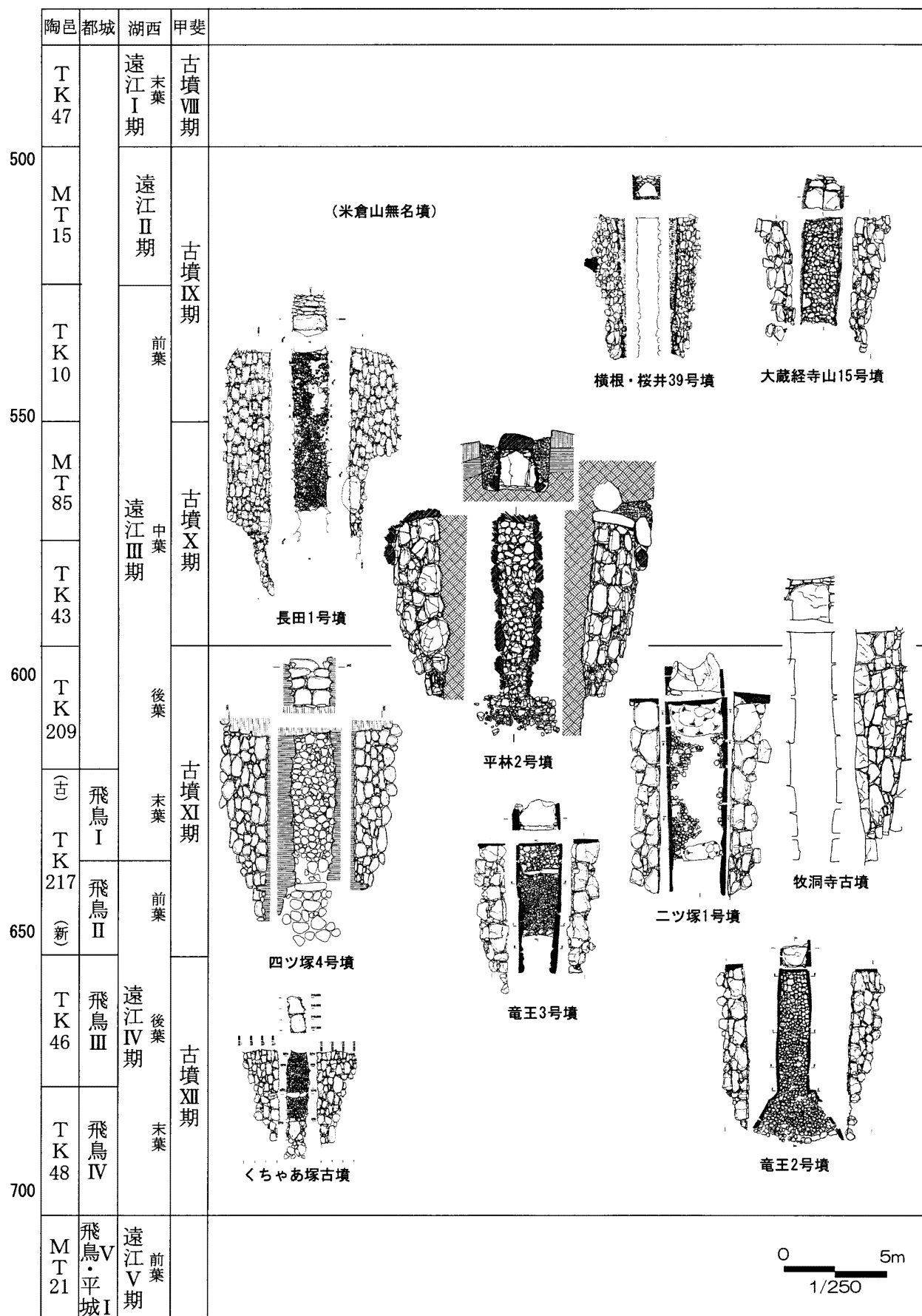


竜王3号墳

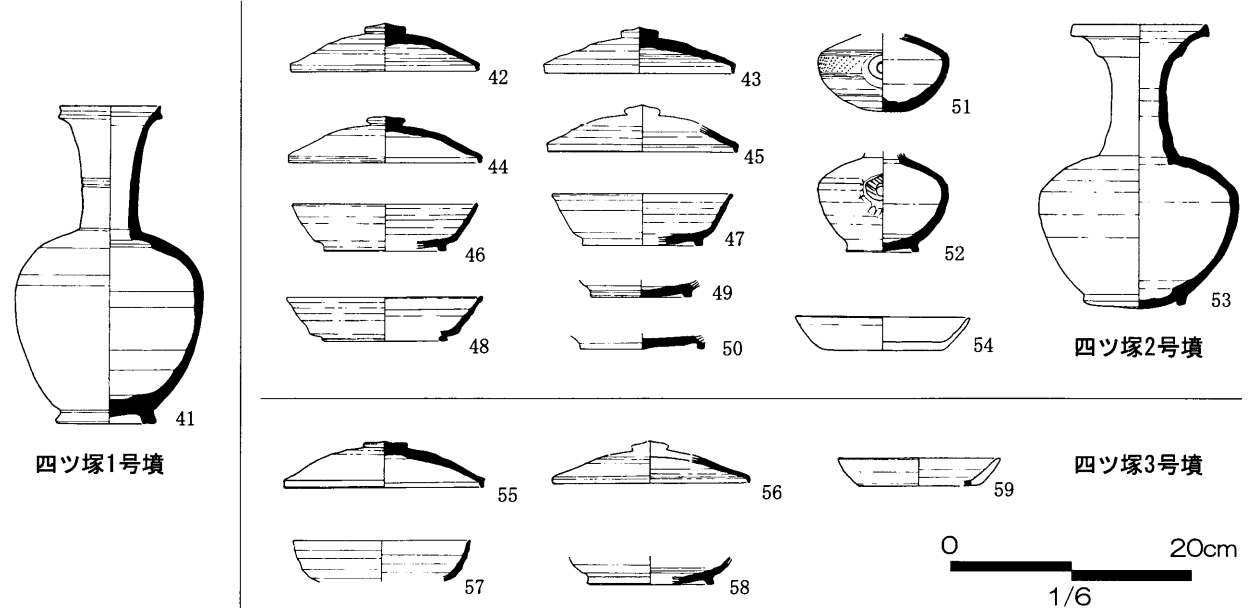
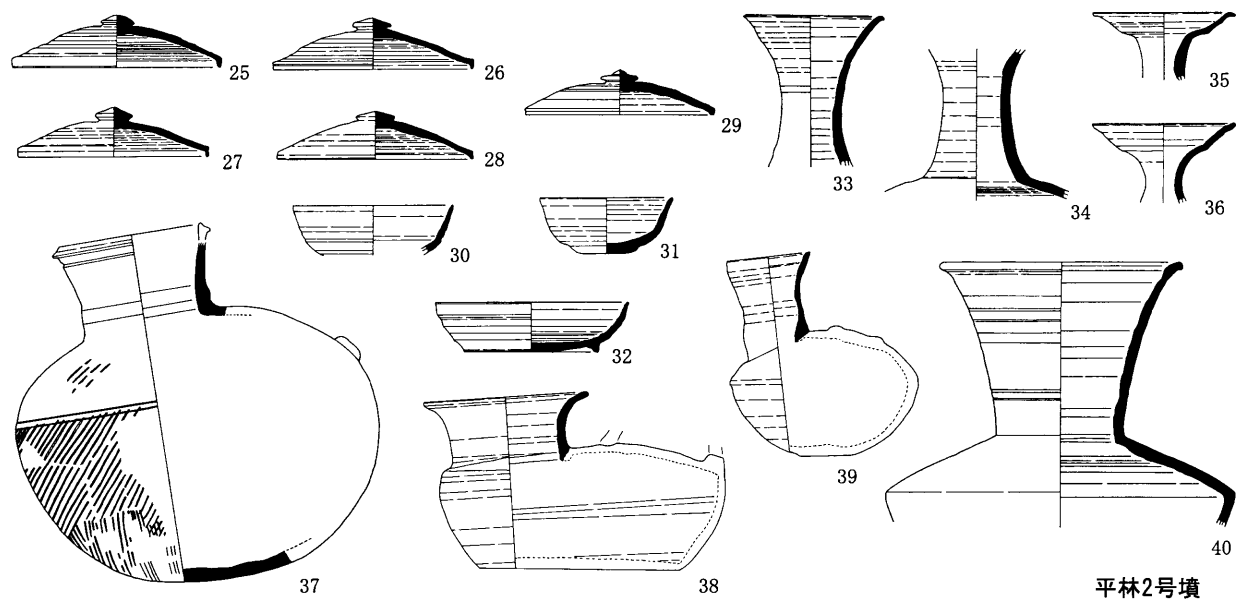
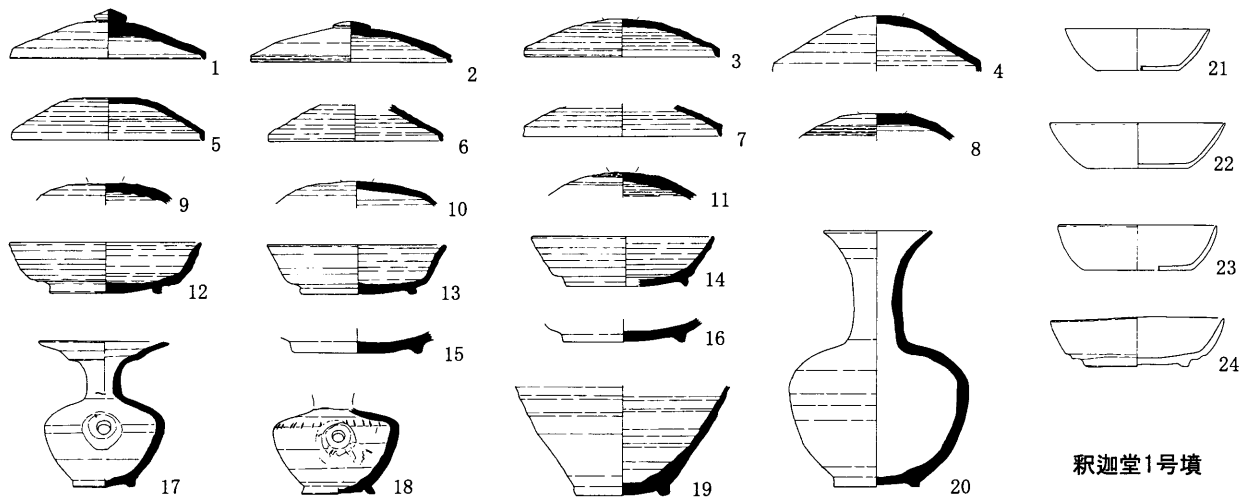


双葉無名墳 (きつね塚)

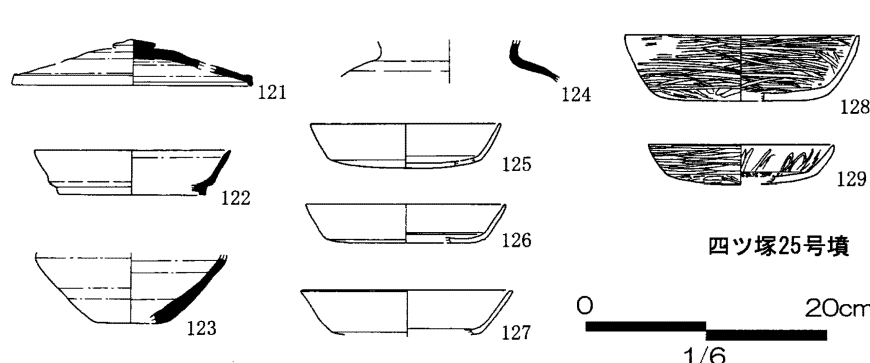
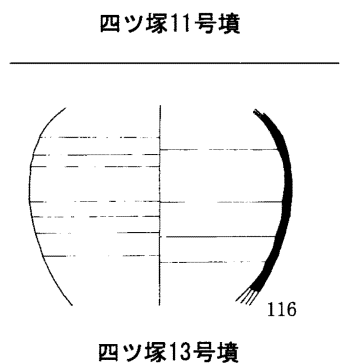
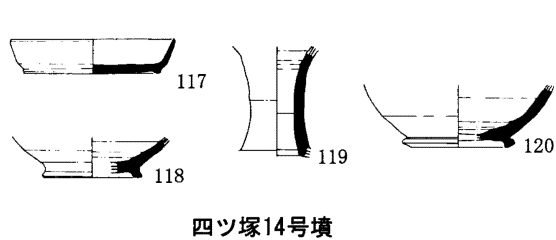
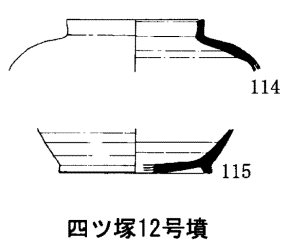
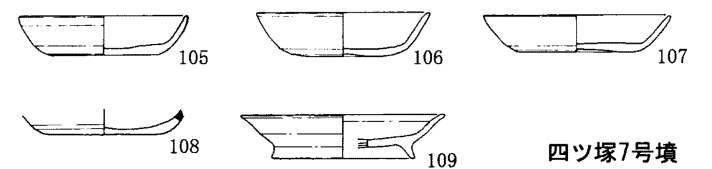
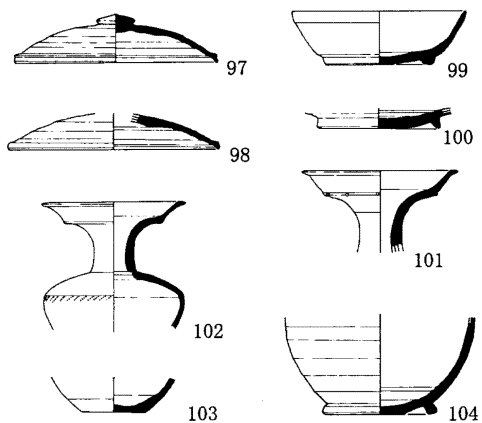
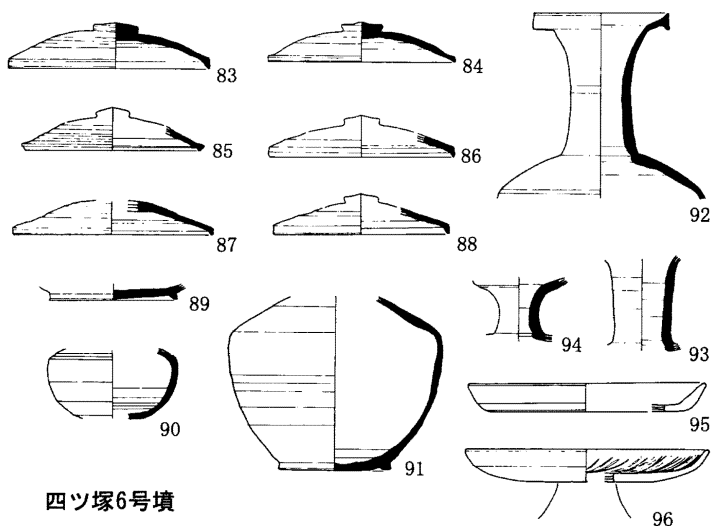
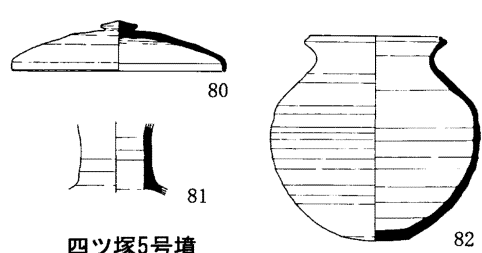
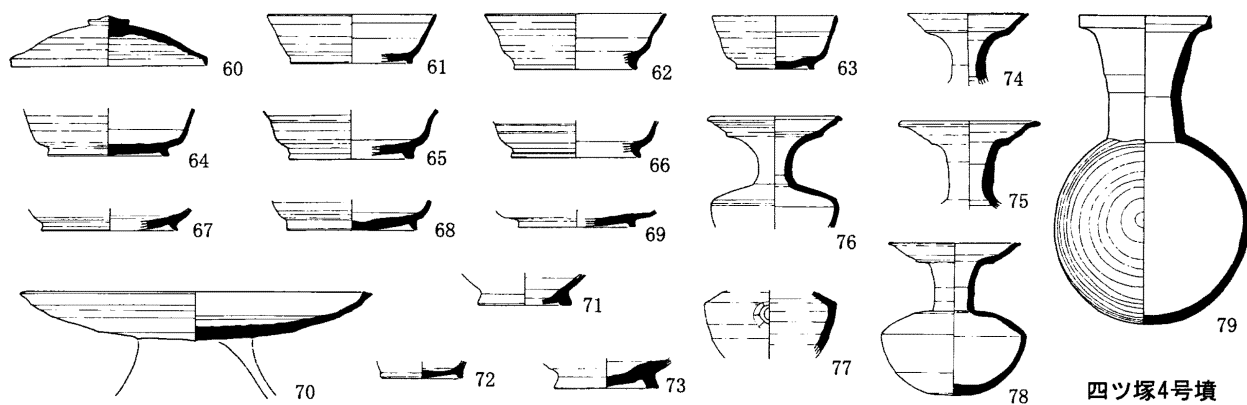
第 92 図 甲府盆地北西部地域の無袖石室 (2)



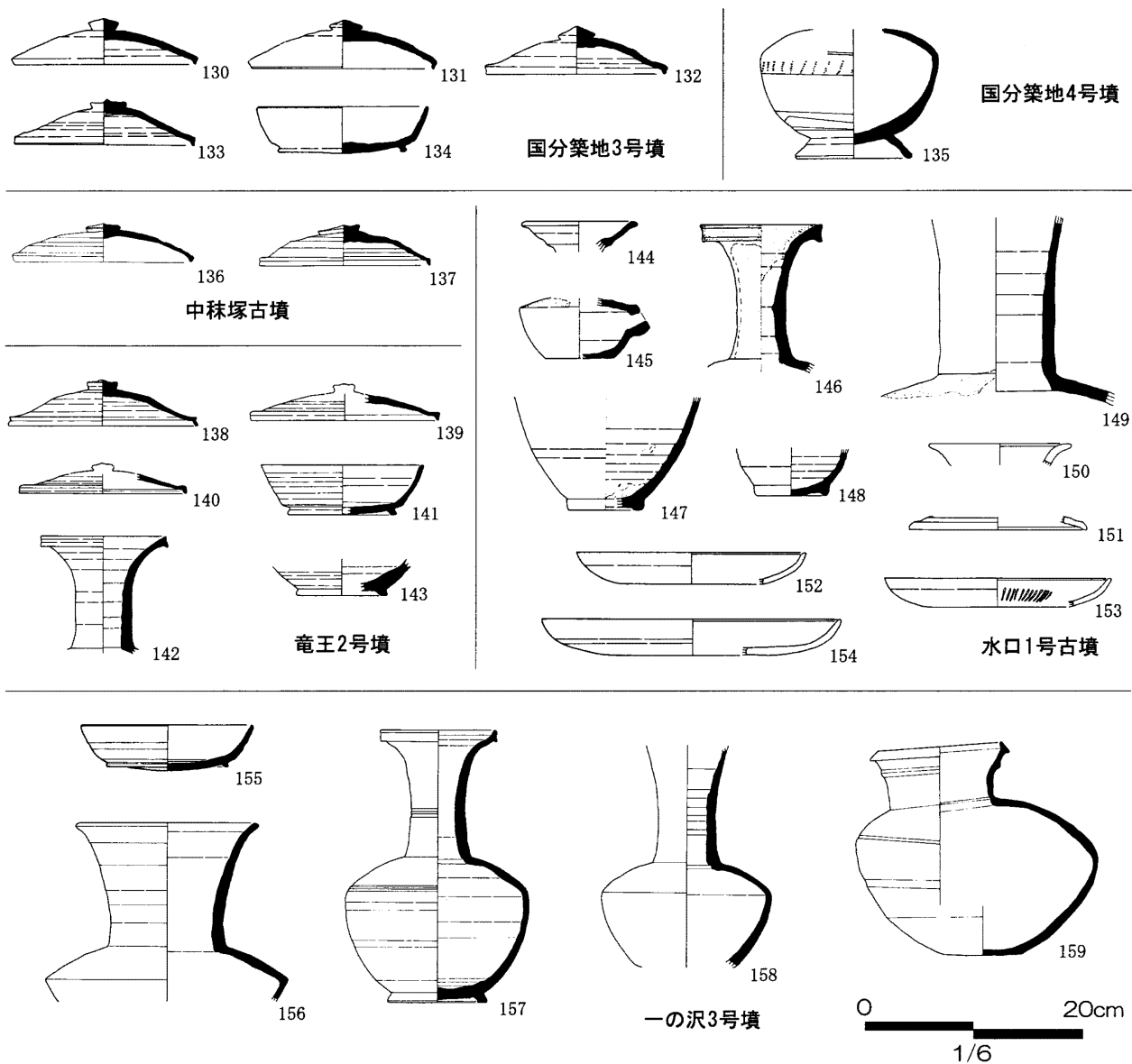
第 93 図 無袖石室の変遷



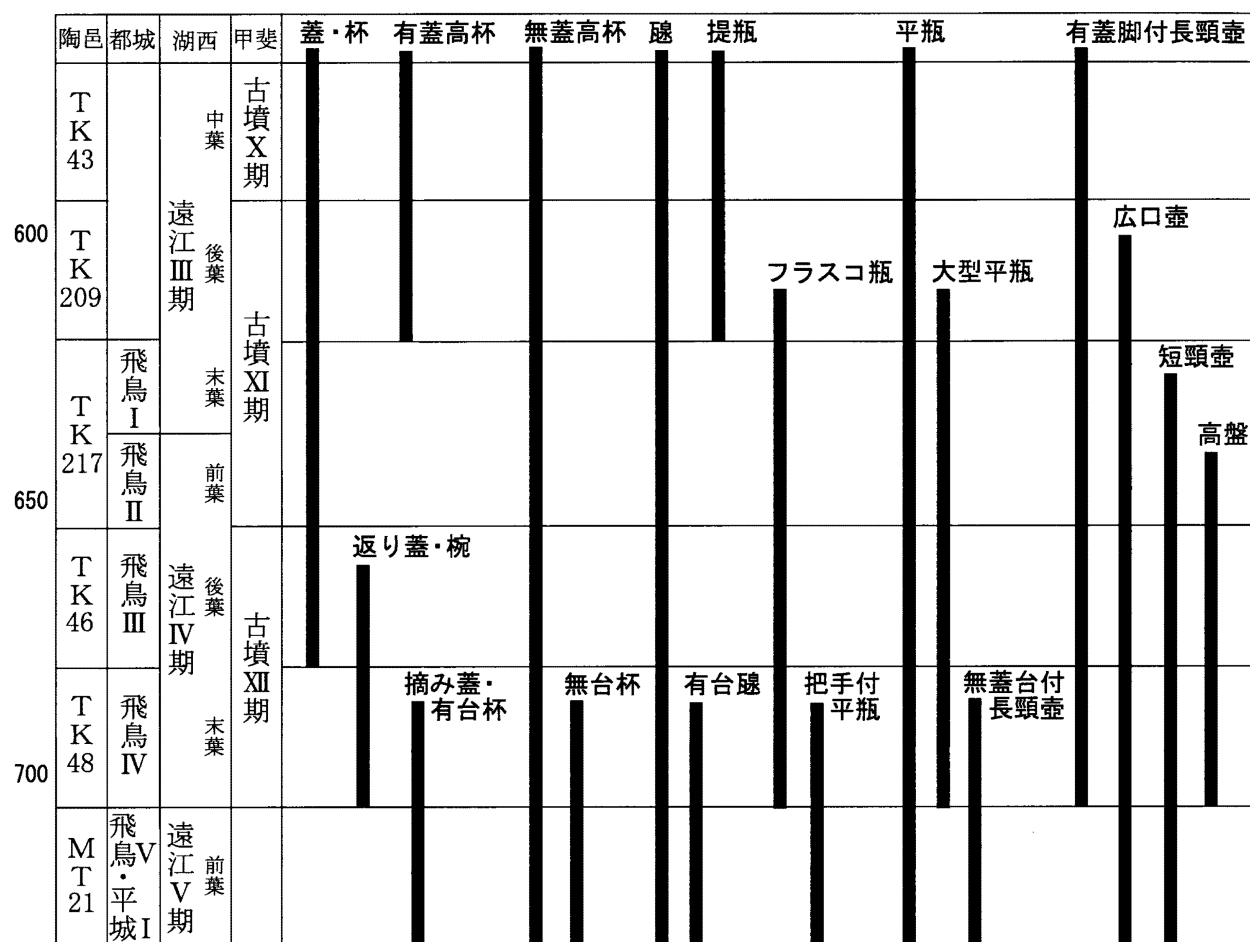
第94図 古墳出土の7世紀末～8世紀前葉の須恵器・土師器（1）（筆者一部改変）



第 95 図 古墳出土の 7 世紀末～8 世紀前葉の須恵器・土師器（2）（筆者一部改変）



第 96 図 古墳出土の 7 世紀末～8 世紀前葉の須恵器・土師器（3）（筆者一部改変）



第 97 図 甲斐地域の 6 世紀末～8 世紀初頭の須恵器の消長
 (大坂府立近つ飛鳥博物館 2006、鈴木 2001・2011、山田 2011 を参考に作成)